

Natuurpunt

november 2009

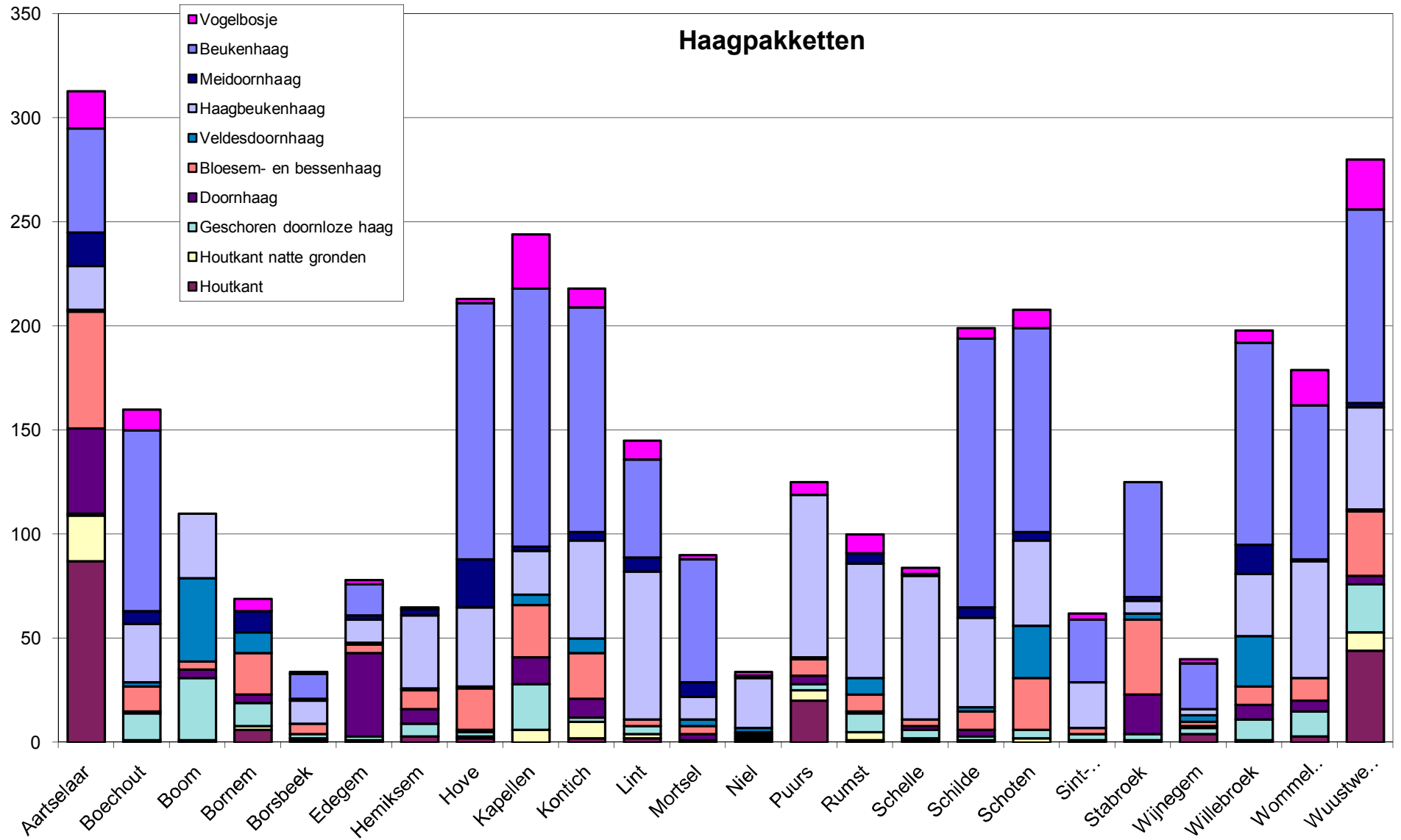
Behaag .. natuurlijk 2009

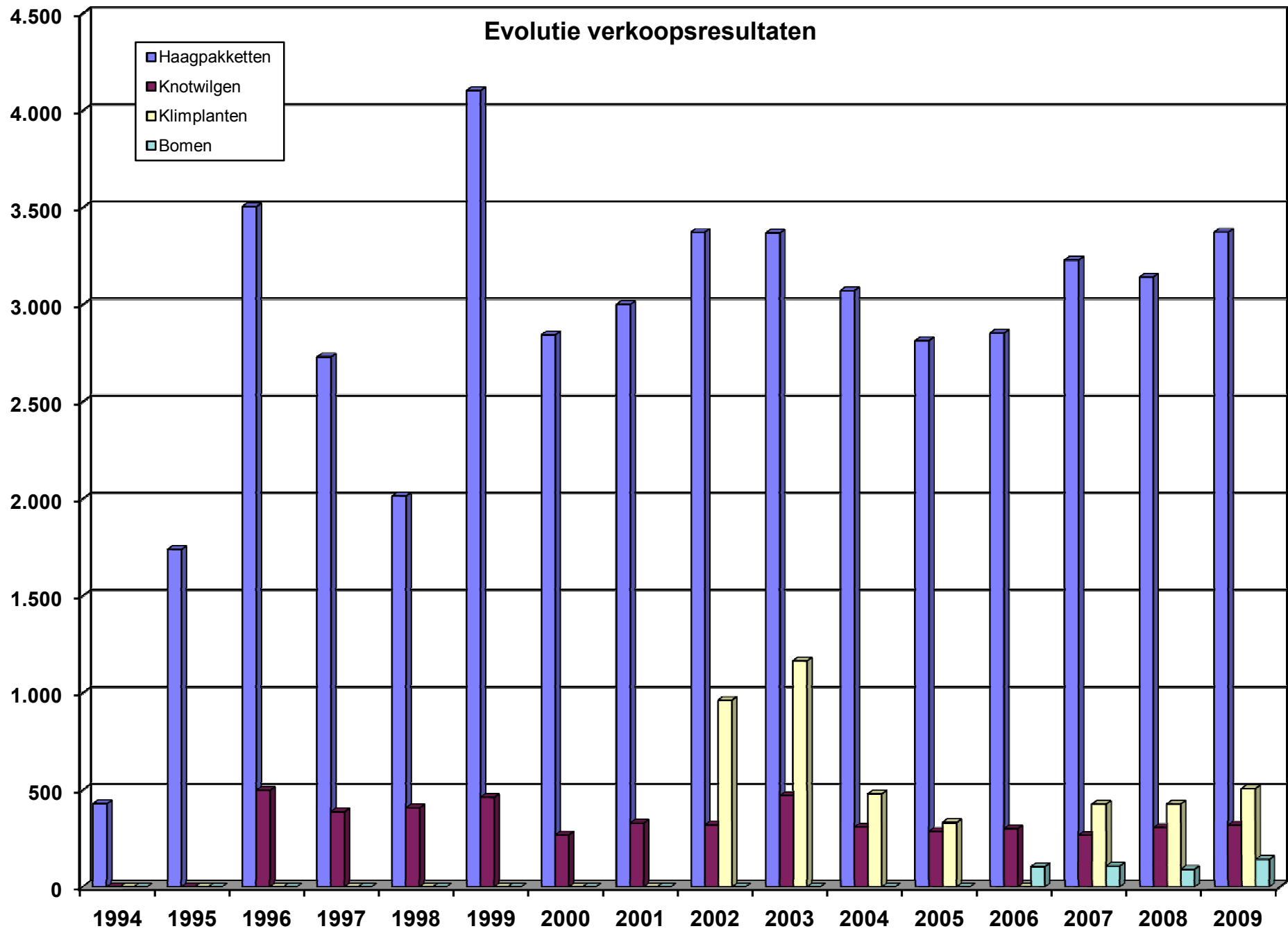


<i>Natuurpuntafdeling</i>	<i>Gemeente</i>	<i>Totaal</i>	<i>Pakketten</i>	<i>Houtkant</i>	<i>Houtkant natte gronden</i>	<i>Geschoren doornloze haag</i>	<i>Doorn haag</i>	<i>Bloesem- en bessen haag</i>	<i>Veldesdoorn haag</i>	<i>Haagbeuken haag</i>	<i>Meidoorn haag</i>	<i>Beuken haag</i>	<i>Vogelbosje</i>	<i>Knotwilg</i>	<i>Bosrank</i>	<i>Wilde kamperfoelie</i>	<i>Hop</i>	<i>Notenboom</i>	<i>Kweepeer</i>
Regio	Gemeente	Totaal	Pak.	P1	P2	P3	P4	P5	P6	P7	P8	P9	P10	Knot	K1	K2	K3	B1	B2
Aartselaar	Aartselaar	354	313	87	22	1	41	56	1	21	16	50	18	2	7	17	8	5	2
Land van Reyen	Boechout	207	160	1	0	13	1	12	2	28	6	87	10	6	2	20	6	5	8
Rupelstreek Kern Boom-Rumst	Boom	112	110	0	1	30	4	4	40	31	0	0	0	0	0	0	0	2	0
Klein-Brabant	Bornem	72	69	6	2	11	4	20	10	0	10	0	6	3	0	0	0	0	0
Schijnvallei	Borsbeek	60	34	1	1	2	0	5	0	11	1	12	1	1	2	10	9	1	3
Zuidrand Antwerpen	Edegem	110	78	1	0	2	40	4	1	11	2	15	2	9	4	10	4	2	3
Rupelstreek	Hemiksem	104	65	3	0	6	7	9	1	35	3	0	1	1	3	17	12	5	1
Zuidrand Antwerpen	Hove	254	213	2	1	2	1	20	1	38	23	123	2	9	24	3	1	1	3
Antwerpen-Noord	Kapellen	328	244	0	6	22	13	25	5	21	2	124	26	10	10	25	17	11	11
Oude Spoorweg	Kontich	366	218	2	8	2	9	22	7	47	4	108	9	99	17	16	12	1	3
Land van Reyen	Lint	193	145	2	2	4	0	3	0	71	7	47	9	13	11	15	4	3	2
Land van Reyen	Mortsel	116	90	0	0	1	3	4	3	11	7	59	2	1	2	12	7	3	1
Rupelstreek	Niel	50	34	1	1	1	1	1	2	24	1	0	2	0	5	5	5	0	1
Klein-Brabant	Puurs	158	125	20	5	3	4	8	1	78	0	0	6	21	0	0	0	9	2
Rupelstreek Kern Boom-Rumst	Rumst	157	100	1	4	9	1	8	8	55	5	0	9	33	0	9	7	6	2
Rupelstreek	Schelle	107	84	1	1	4	2	3	0	69	1	0	3	0	3	11	3	5	0
Schijnvallei	Schilde	224	199	1	0	2	3	9	2	43	5	129	5	4	6	6	5	2	2
Antwerpen-Noord	Schoten	261	208	0	2	4	0	25	25	41	4	98	9	11	6	24	4	5	3
Klein-Brabant	Sint-Amands	95	62	1	0	3	0	3	0	22	0	30	3	30	0	0	0	2	0
Antwerpen-Noord	Stabroek	145	125	1	0	3	19	36	3	6	2	55	0	4	3	5	4	3	1
Schijnvallei	Wijnegem	65	40	4	0	3	1	2	3	3	0	22	2	4	1	8	11	1	0
Mechels Rivierengebied Kern Willebroek	Willebroek	233	198	1	0	10	7	9	24	30	14	97	6	5	10	10	6	1	3
Schijnvallei	Wommelgem	218	179	3	0	12	5	11	0	56	1	74	17	9	6	4	7	2	10
Antwerpen-Noord	Wuustwezel	354	280	44	9	23	4	31	1	49	2	93	24	43	6	15	4	4	2
		4343	3373	183	65	173	170	330	140	801	116	1223	172	318	128	242	136	79	63

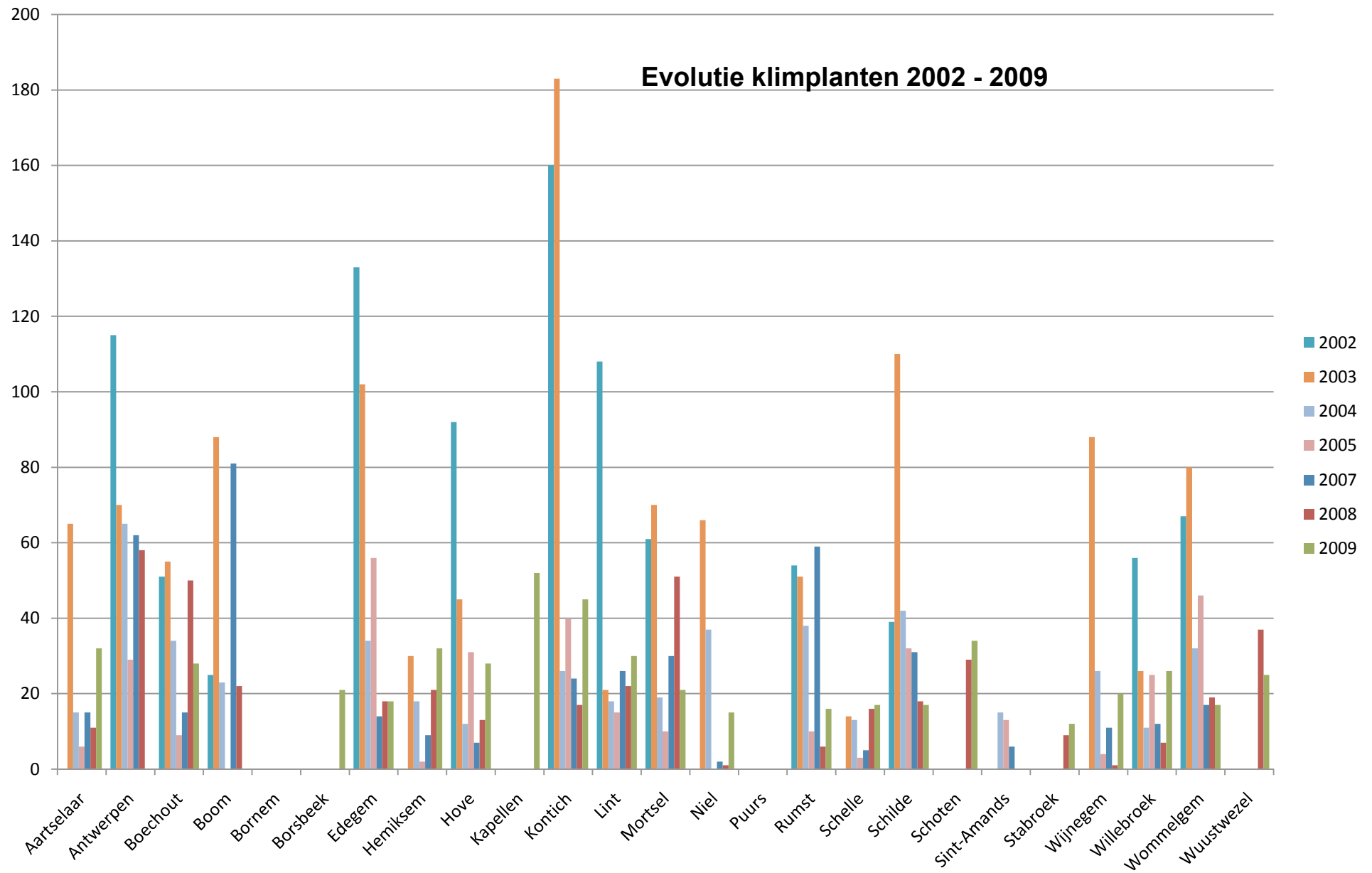
<i>Natuurpuntafdeling</i>	<i>Gemeente</i>	<i>Totaal</i>	<i>Houtkant</i>	<i>Houtkant natte gronden</i>	<i>Geschoren doornloze haag</i>	<i>Doornhaag</i>	<i>Bloesem- en bessenhaag</i>	<i>Veldesdoornhaag</i>	<i>Haagbeukenhaag</i>	<i>Meidoornhaag</i>	<i>Beukenhaag</i>	<i>Vogelbosje</i>	<i>Knotwilg</i>	<i>Bosrank</i>	<i>Wilde kamperfoelie</i>	<i>Hop</i>	<i>Notenboom</i>	<i>Kweepeer</i>
Regio	Gemeente		12	12	25	24	24	25	25	25	25	12	1	1	1	1	1	1
Aartselaar	Aartselaar	6118	1044	264	25	984	1344	25	525	400	1250	216	2	7	17	8	5	2
Land van Reyen	Boechout	3891	12	0	325	24	288	50	700	150	2175	120	6	2	20	6	5	8
Rupelstreek Kern Boom-Rumst	Boom	2731	0	12	750	96	96	1000	775	0	0	0	0	0	0	0	2	0
Klein-Brabant	Bornem	1522	72	24	275	96	480	250	0	250	0	72	3	0	0	0	0	0
Schijnvallei	Borsbeek	832	12	12	50	0	120	0	275	25	300	12	1	2	10	9	1	3
Zuidrand Antwerpen	Edegem	1899	12	0	50	960	96	25	275	50	375	24	9	4	10	4	2	3
Rupelstreek	Hemiksem	1596	36	0	150	168	216	25	875	75	0	12	1	3	17	12	5	1
Zuidrand Antwerpen	Hove	5280	24	12	50	24	480	25	950	575	3075	24	9	24	3	1	1	3
Antwerpen-Noord	Kapellen	5730	0	72	550	312	600	125	525	50	3100	312	10	10	25	17	11	11
Oude Spoorweg	Kontich	5320	24	96	50	216	528	175	1175	100	2700	108	99	17	16	12	1	3
Land van Reyen	Lint	3501	24	24	100	0	72	0	1775	175	1175	108	13	11	15	4	3	2
Land van Reyen	Mortsel	2243	0	0	25	72	96	75	275	175	1475	24	1	2	12	7	3	1
Rupelstreek	Niel	812	12	12	25	24	24	50	600	25	0	24	0	5	5	5	0	1
Klein-Brabant	Puurs	2742	240	60	75	96	192	25	1950	0	0	72	21	0	0	0	9	2
Rupelstreek Kern Boom-Rumst	Rumst	2366	12	48	225	24	192	200	1375	125	0	108	33	0	9	7	6	2
Rupelstreek	Schelle	2052	12	12	100	48	72	0	1725	25	0	36	0	3	11	3	5	0
Schijnvallei	Schilde	4910	12	0	50	72	216	50	1075	125	3225	60	4	6	6	5	2	2
Antwerpen-Noord	Schoten	5085	0	24	100	0	600	625	1025	100	2450	108	11	6	24	4	5	3
Klein-Brabant	Sint-Amands	1527	12	0	75	0	72	0	550	0	750	36	30	0	0	0	2	0
Antwerpen-Noord	Stabroek	3077	12	0	75	456	864	75	150	50	1375	0	4	3	5	4	3	1
Schijnvallei	Wijnegem	944	48	0	75	24	48	75	75	0	550	24	4	1	8	11	1	0
Mechels Rivierengebied Kern Willebroek	Willebroek	4878	12	0	250	168	216	600	750	350	2425	72	5	10	10	6	1	3
Schijnvallei	Wommelgem	4237	36	0	300	120	264	0	1400	25	1850	204	9	6	4	7	2	10
Antwerpen-Noord	Wuustwezel	6038	528	108	575	96	744	25	1225	50	2325	288	43	6	15	4	4	2
TOTAAL		79331	2196	780	4325	4080	7920	3500	20025	2900	30575	2064	318	128	242	136	79	63

Haagpakketten





Evolutie klimplanten 2002 - 2009



Evolutie verkoop bomen 2006 - 2008

