

Natuurpunt

november 2010

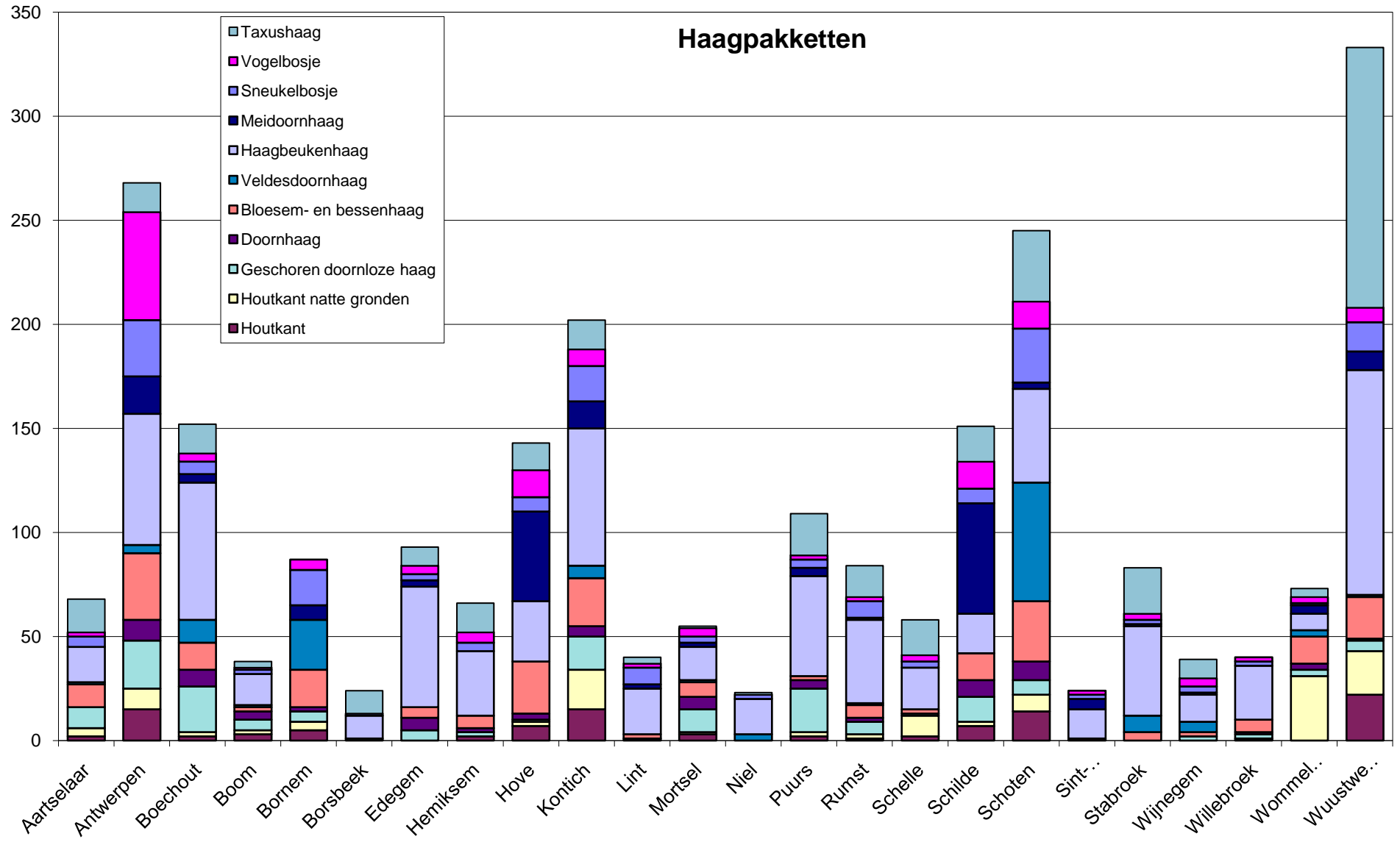
# Behaag .. natuurlijk 2010



<i>Natuurpuntafdeling</i>	<i>Gemeente</i>	<i>Totaal</i>	<i>Pakketten</i>	<i>Houtkant</i>	<i>Houtkant natte gronden</i>	<i>Geschoren doornloze haag</i>	<i>Doorn haag</i>	<i>Bloesem- en bessen haag</i>	<i>Veldesdoorn haag</i>	<i>Haagbeuken haag</i>	<i>Meidoorn haag</i>	<i>Sneukelbosje</i>	<i>Vogelbosje</i>	<i>Taxushaag</i>	<i>Knotwilg</i>	<i>Bosrank</i>	<i>Wilde kamperfoelie</i>	<i>Hop</i>	<i>Winterlinde</i>	<i>Mispel</i>
Regio	Gemeente	Totaal	pak	P1	P2	P3	P4	P5	P6	P7	P8	P9	P10	P11	Knot	K1	K2	K3	B1	B2
Aartselaar	Aartselaar	96	68	2	4	10	0	11	1	17	0	5	2	16	21	0	5	2	0	0
Schijnvallei	Antwerpen	437	268	15	10	23	10	32	4	63	18	27	52	14	23	18	73	42	4	9
Land van Reyen	Boechout	240	152	2	2	22	8	13	11	66	4	6	4	14	56	3	23	4	0	2
Rupelstreek Kern Boom-Rumst	Boom	50	38	3	2	5	4	2	1	15	0	2	1	3	0	2	2	6	0	2
Klein-Brabant	Bornem	92	87	5	4	5	2	18	24	0	7	17	5	0	5	0	0	0	0	0
Schijnvallei	Borsbeek	37	24	0	0	1	0	0	0	11	0	1	0	11	0	7	4	0	0	2
Zuidrand Antwerpen	Edegem	115	93	0	0	5	6	5	0	58	3	3	4	9	0	2	10	9	0	1
Rupelstreek	Hemiksem	90	66	2	0	2	2	6	0	31	0	4	5	14	9	2	1	4	4	4
Zuidrand Antwerpen	Hove	204	143	7	2	1	3	25	0	29	43	7	13	13	39	3	7	4	3	5
Oude Spoorweg	Kontich	287	202	15	19	16	5	23	6	66	13	17	8	14	58	7	8	0	7	5
Land van Reyen	Lint	49	40	0	0	0	1	2	0	22	2	8	2	3	2	0	1	3	3	0
Land van Reyen	Mortsel	102	55	3	1	11	6	7	1	16	2	3	4	1	11	9	11	12	3	1
Rupelstreek	Niel	33	23	0	0	0	0	0	3	17	0	2	0	1	0	2	8	0	0	0
Klein-Brabant	Puurs	112	109	2	2	21	4	2	0	48	4	4	2	20	0	0	0	0	1	2
Rupelstreek Kern Boom-Rumst	Rumst	137	84	1	2	6	2	6	1	40	1	8	2	15	35	1	4	4	2	7
Rupelstreek	Schelle	67	58	2	10	1	0	2	0	20	0	3	3	17	2	2	3	0	0	2
Schijnvallei	Schilde	212	151	7	2	12	8	13	0	19	53	7	13	17	7	7	16	19	6	6
Antwerpen-Noord	Schoten	319	245	14	8	7	9	29	57	45	3	26	13	34	38	5	16	8	4	3
Klein-Brabant	Sint-Amands	28	24	0	0	0	0	1	0	14	5	2	2	0	3	0	0	0	1	0
Antwerpen-Noord	Stabroek	120	83	0	0	0	0	4	8	43	1	2	3	22	24	1	3	5	1	3
Schijnvallei	Wijnegem	56	39	0	0	2	0	2	5	13	1	3	4	9	0	4	6	5	0	2
Mechels Rivierengebied Kern Willebroek	Willebroek	63	40	1	0	2	1	6	0	26	0	2	2	0	19	1	0	3	0	0
Schijnvallei	Wommelgem	105	73	0	31	3	3	13	3	8	4	1	3	4	23	0	1	2	1	5
Antwerpen-Noord	Wuustwezel	510	333	22	21	5	1	20	1	108	9	14	7	125	127	4	23	13	3	7
		<b>3561</b>	<b>2498</b>	<b>103</b>	<b>120</b>	<b>160</b>	<b>75</b>	<b>242</b>	<b>126</b>	<b>795</b>	<b>173</b>	<b>174</b>	<b>154</b>	<b>376</b>	<b>502</b>	<b>80</b>	<b>225</b>	<b>145</b>	<b>43</b>	<b>68</b>

<i>Natuurpuntafdeling</i>	<i>Gemeente</i>	<i>Totaal</i>	<i>Houtkant</i>	<i>Houtkant natte gronden</i>	<i>Geschoren doorloze haag</i>	<i>Doornhaag</i>	<i>Bloesem- en bessenhaag</i>	<i>Veldesdoornhaag</i>	<i>Haagbeukenhaag</i>	<i>Meidoornhaag</i>	<i>Sneukelbosje</i>	<i>Vogelbosje</i>	<i>Taxushaag</i>	<i>Knotwilg</i>	<i>Bosrank</i>	<i>Wilde kamperfoelie</i>	<i>Hop</i>	<i>Winterlinde</i>
Regio	Gemeente		12	12	25	24	24	25	25	25	10	5	10	1	1	1	1	1
Aartselaar	Aartselaar	1284	24	48	250	0	264	25	425	0	50	10	160	21	0	5	2	0
Schijnvallei	Antwerpen	4847	180	120	575	240	768	100	1575	450	270	260	140	23	18	73	42	4
Land van Reyen	Boechout	3435	24	24	550	192	312	275	1650	100	60	20	140	56	3	23	4	0
Rupelstreek Kern Boom-Rumst	Boom	796	36	24	125	96	48	25	375	0	20	5	30	0	2	2	6	0
Klein-Brabant	Bornem	1688	60	48	125	48	432	600	0	175	170	25	0	5	0	0	0	0
Schijnvallei	Borsbeek	433	0	0	25	0	0	0	275	0	10	0	110	0	7	4	0	0
Zuidrand Antwerpen	Edegem	2076	0	0	125	144	120	0	1450	75	30	20	90	0	2	10	9	0
Rupelstreek	Hemiksem	1270	24	0	50	48	144	0	775	0	40	25	140	9	2	1	4	4
Zuidrand Antwerpen	Hove	2931	84	24	25	72	600	0	725	1075	70	65	130	39	3	7	4	3
Oude Spoorweg	Kontich	4040	180	228	400	120	552	150	1650	325	170	40	140	58	7	8	0	7
Land van Reyen	Lint	801	0	0	0	24	48	0	550	50	80	10	30	2	0	1	3	3
Land van Reyen	Mortsel	1217	36	12	275	144	168	25	400	50	30	20	10	11	9	11	12	3
Rupelstreek	Niel	540	0	0	0	0	0	75	425	0	20	0	10	0	2	8	0	0
Klein-Brabant	Puurs	2270	24	24	525	96	48	0	1200	100	40	10	200	0	0	0	0	1
Rupelstreek Kern Boom-Rumst	Rumst	1721	12	24	150	48	144	25	1000	25	80	10	150	35	1	4	4	2
Rupelstreek	Schelle	941	24	120	25	0	48	0	500	0	30	15	170	2	2	3	0	0
Schijnvallei	Schilde	3078	84	24	300	192	312	0	475	1325	70	65	170	7	7	16	19	6
Antwerpen-Noord	Schoten	4715	168	96	175	216	696	1425	1125	75	260	65	340	38	5	16	8	4
Klein-Brabant	Sint-Amands	533	0	0	0	0	24	0	350	125	20	10	0	3	0	0	0	1
Antwerpen-Noord	Stabroek	1688	0	0	0	0	96	200	1075	25	20	15	220	24	1	3	5	1
Schijnvallei	Wijnegem	730	0	0	50	0	48	125	325	25	30	20	90	0	4	6	5	0
Mechels Rivierengebied Kern Willebroek	Willebroek	933	12	0	50	24	144	0	650	0	20	10	0	19	1	0	3	0
Schijnvallei	Wommelgem	1303	0	372	75	72	312	75	200	100	10	15	40	23	0	1	2	1
Antwerpen-Noord	Wuustwezel	5697	264	252	125	24	480	25	2700	225	140	35	1250	127	4	23	13	3
<b>TOTAAL</b>		<b>48967</b>	<b>1236</b>	<b>1440</b>	<b>4000</b>	<b>1800</b>	<b>5808</b>	<b>3150</b>	<b>19875</b>	<b>4325</b>	<b>1740</b>	<b>770</b>	<b>3760</b>	<b>502</b>	<b>80</b>	<b>225</b>	<b>145</b>	<b>43</b>

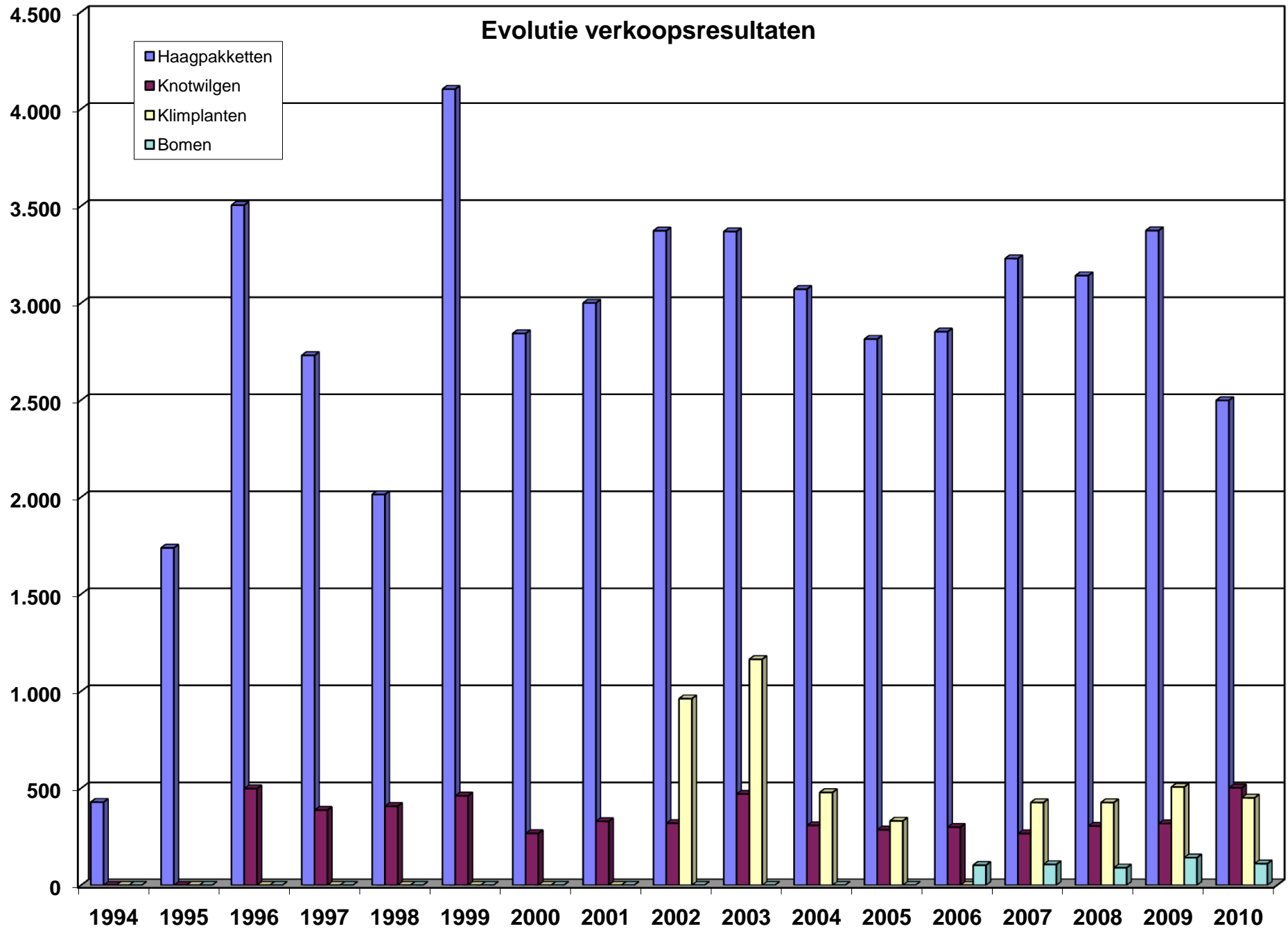
# Haagpakketten



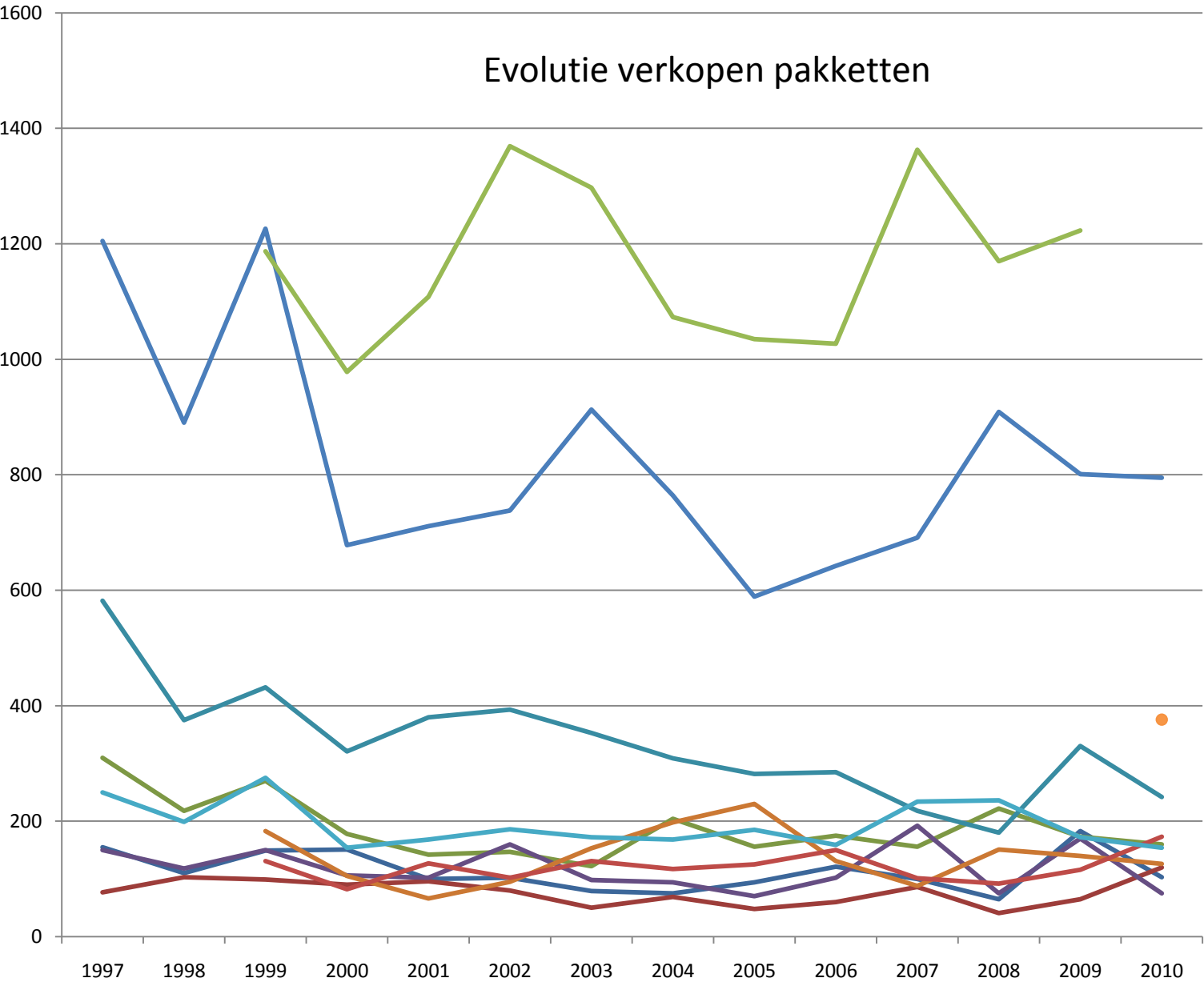


# Evolutie verkoopsresultaten

- Haagpakketten
- Knotwilgen
- Klimplanten
- Bomen

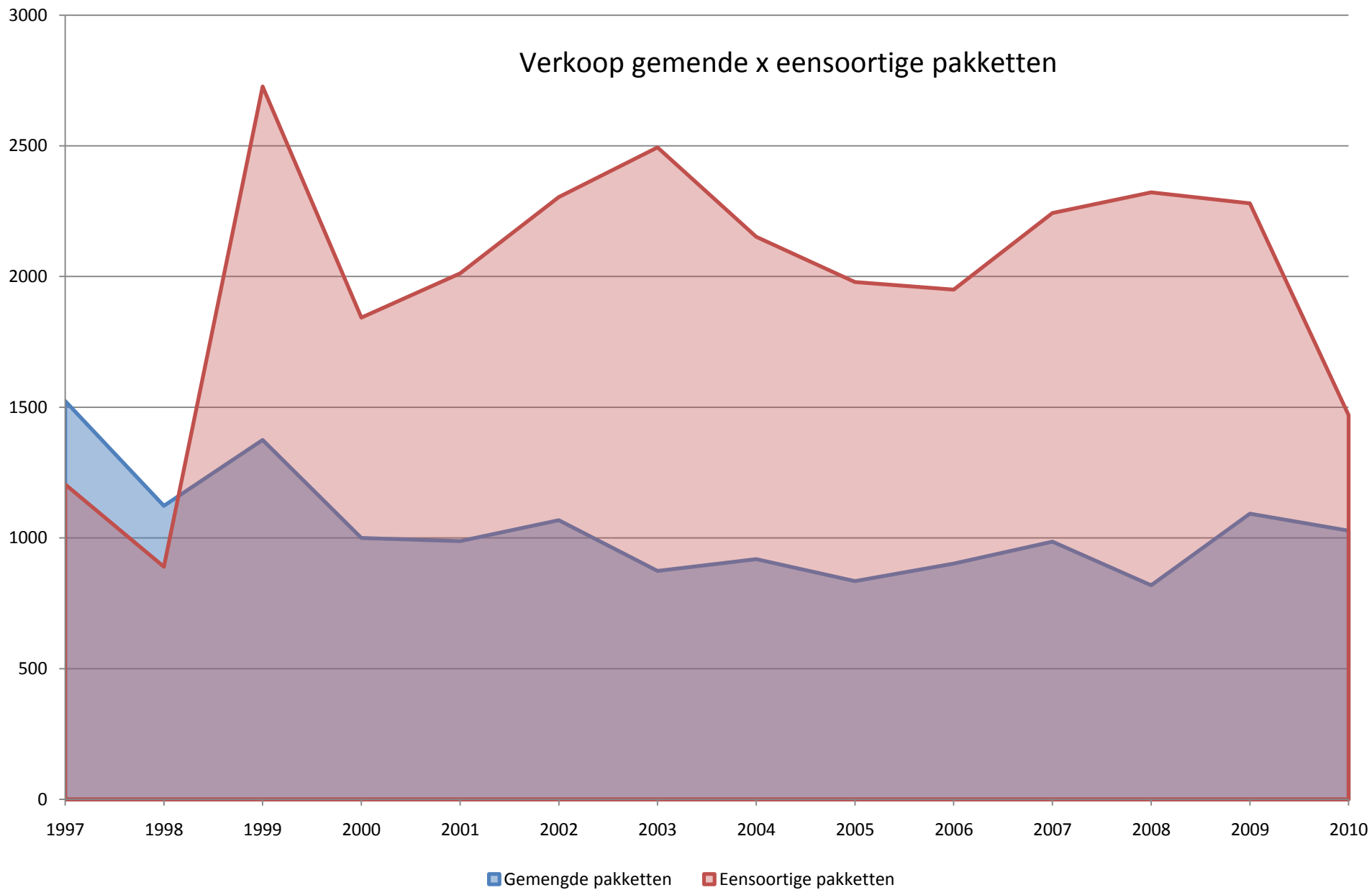


# Evolutie verkopen pakketten



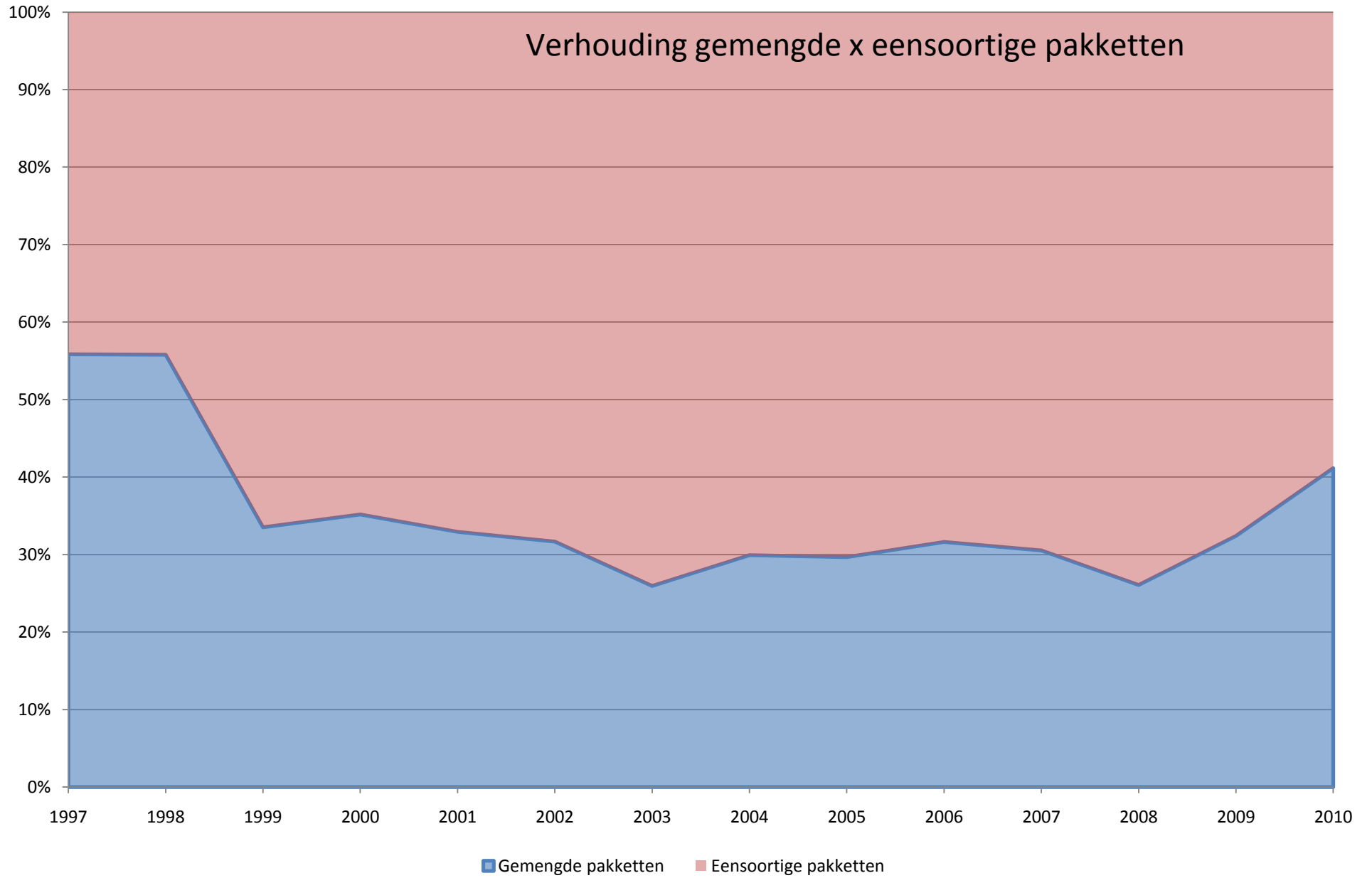
- Houtkant
- Houtkant natte gronden
- Geschoren doornloze haag
- Doornhaag
- Bloesem- en bessenhaag
- Veldesdoornhaag
- Haagbeukenhaag
- Meidoornhaag
- Beukenhaag
- Sneukelbosje
- Vogelbosje
- Taxushaag

# Verkoop gemeente x eensoortige pakketten



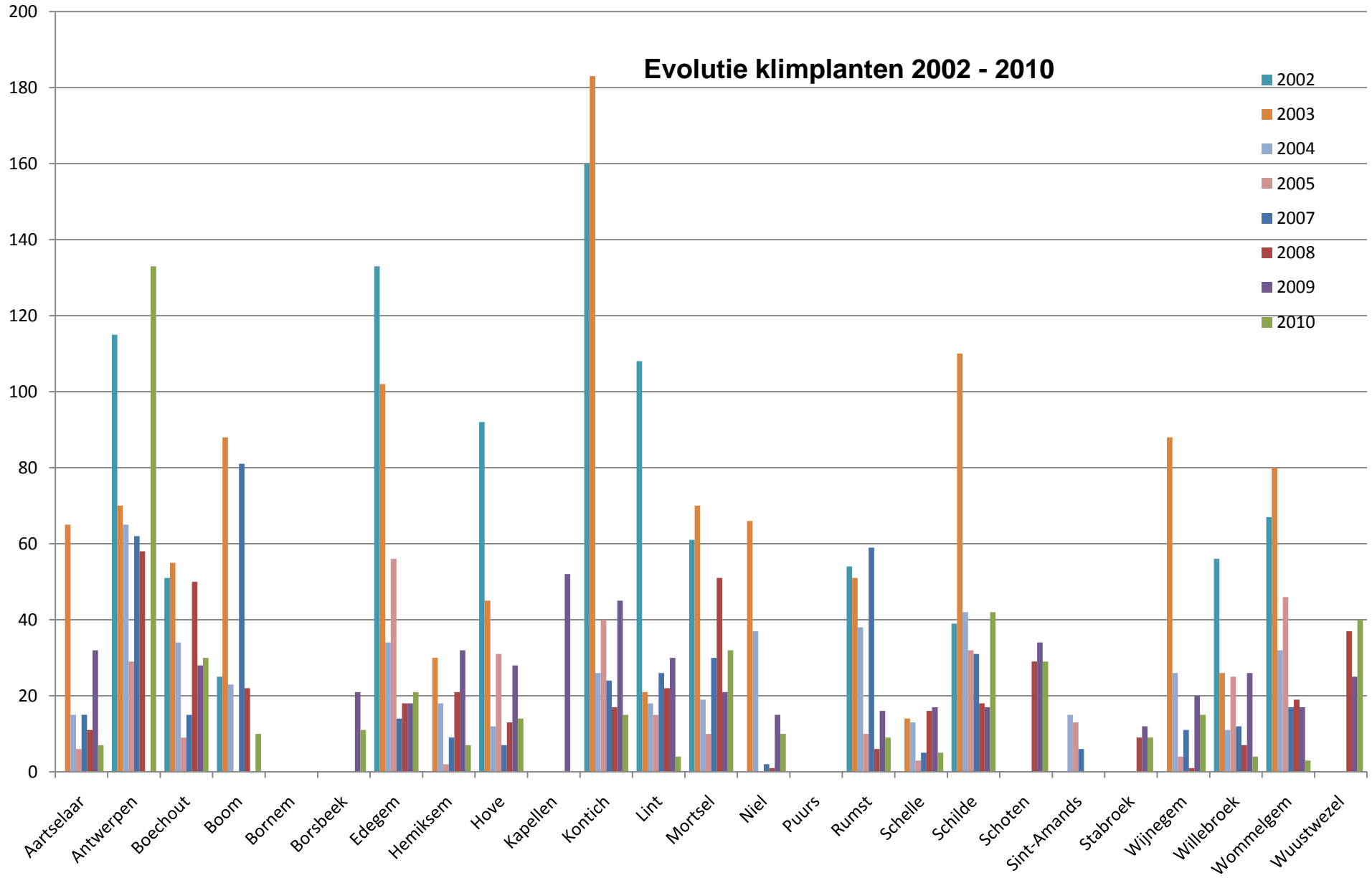


# Verhouding gemengde x eensoortige pakketten





# Evolutie klimplanten 2002 - 2010





# Evolutie verkoop bomen 2006 - 2010

