

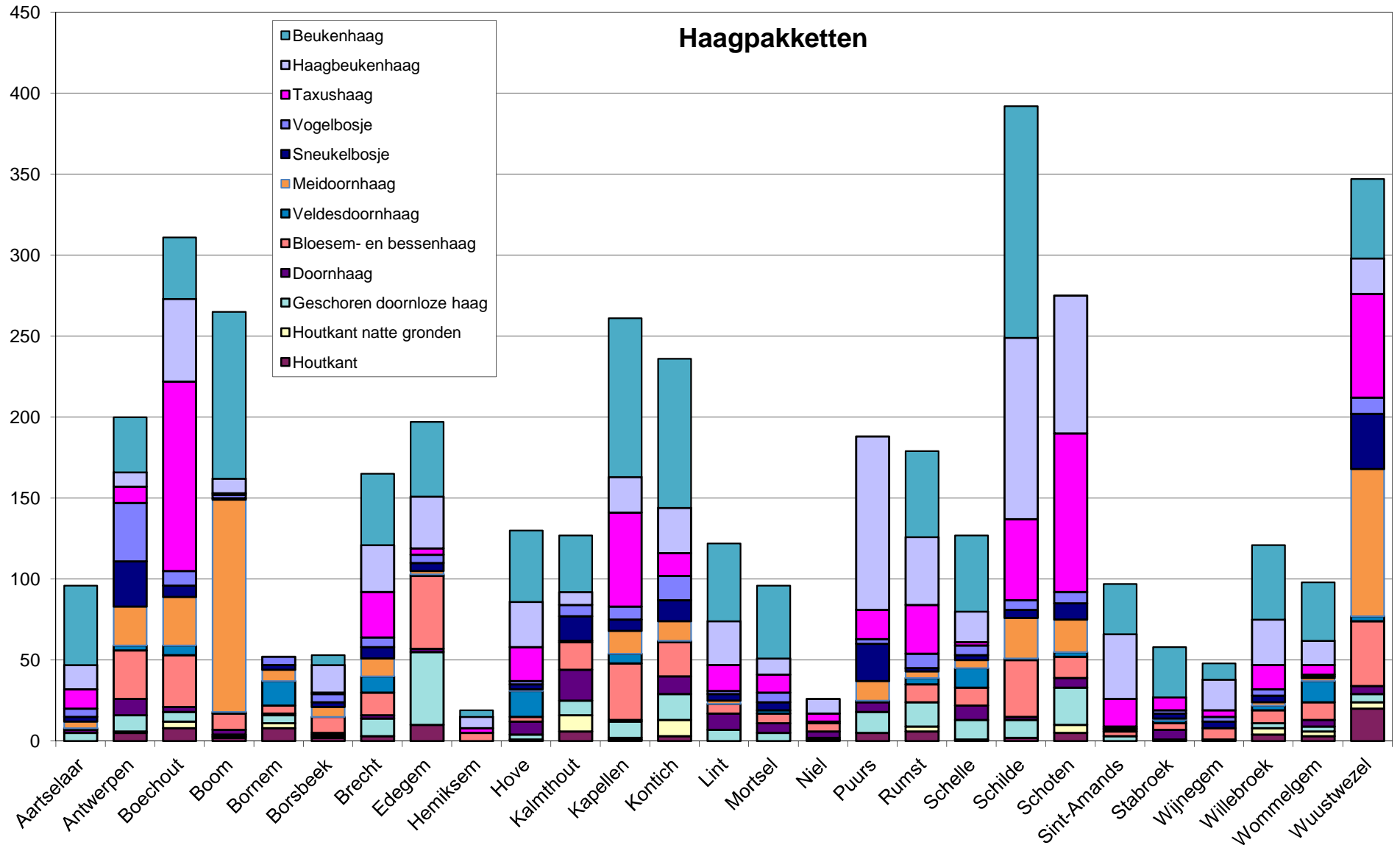
Behaag .. natuurlijk 2011



<i>Natuurpuntafdeling</i>	<i>Gemeente</i>	<i>Totaal</i>	<i>Pakketten</i>	<i>Houtkant</i>	<i>Houtkant natte gronden</i>	<i>Geschoren doornloze haag</i>	<i>Doornhaag</i>	<i>Bloesem- en bessenhaag</i>	<i>Veldesdoornhaag</i>	<i>Meidoornhaag</i>	<i>Sneukelbosje</i>	<i>Vogelbosje</i>	<i>Taxushaag</i>	<i>Haagbeukenhaag</i>	<i>Beukenhaag</i>	<i>Knotwilg</i>	<i>Hop</i>	<i>Wilde kamperfoelie</i>	<i>Bosrank</i>	<i>Knoteik</i>	<i>Kweepeer</i>
Regio	Gemeente	Totaal	Pak.	P1	P2	P3	P4	P5	P6	P7	P8	P9	P10	P11	P12	Knot	K1	K2	K3	B1	B2
Aartselaar	Aartselaar	114	96	0	0	5	2	1	0	4	3	5	12	15	49	13	2	1	0	1	0
	Antwerpen	314	200	5	1	10	10	30	3	24	28	36	10	9	34	11	26	43	27	2	5
Land van Reyen	Boechout	386	311	8	4	6	3	32	6	30	7	9	117	51	38	26	2	42	2	1	2
Rupelstreek Kern Boom-Rumst	Boom	283	265	2	1	1	3	10	1	131	1	2	1	9	103	0	4	7	7	0	0
Klein-Brabant	Bornem	57	52	8	3	5	1	5	15	7	3	5	0	0	0	5	0	0	0	0	0
Schijnvallei	Borsbeek	64	53	2	1	1	1	10	0	6	3	5	1	17	6	0	1	5	3	1	1
Antwerpen-Noord	Brecht	191	165	3	0	11	2	14	10	11	7	6	28	29	44	10	2	3	6	3	2
Zuidrand Antwerpen	Edegem	204	197	10	0	45	2	45	1	2	5	5	4	32	46	0	1	4	0	1	1
Rupelstreek	Hemiksem	41	19	0	0	0	0	5	0	0	0	0	3	7	4	10	3	3	0	4	2
Zuidrand Antwerpen	Hove	136	130	0	1	3	8	3	16	1	3	2	21	28	44	3	0	3	0	0	0
Noorderkempen	Kalmthout	127	127	6	10	9	19	17	1	0	15	7	0	8	35	0	0	0	0	0	0
Antwerpen-Noord	Kapellen	347	261	1	1	10	1	35	6	14	7	8	58	22	98	7	21	40	13	0	5
Oude Spoorweg	Kontich	330	236	3	10	16	11	21	1	12	13	15	14	28	92	18	24	26	17	5	4
Land van Reyen	Lint	151	122	0	0	7	10	6	0	2	4	2	16	27	48	0	3	3	21	1	1
Land van Reyen	Mortsel	144	96	0	0	5	6	6	2	0	5	6	11	10	45	15	10	17	3	0	3
Rupelstreek	Niel	43	26	0	1	1	4	5	1	0	0	0	5	9	0	4	7	2	0	4	0
Klein-Brabant	Puurs	230	188	5	0	13	6	1	0	12	23	3	18	107	0	35	0	0	0	3	4
Rupelstreek Kern Boom-Rumst	Rumst	199	179	6	3	15	0	11	4	4	2	9	30	42	53	14	1	1	1	0	3
Rupelstreek	Schelle	184	127	0	1	12	9	11	12	5	3	6	2	19	47	7	21	26	0	3	0
Schijnvallei	Schilde	429	392	2	0	11	2	35	1	25	5	6	50	112	143	9	9	10	4	1	4
Antwerpen-Noord	Schoten	327	275	5	5	23	6	13	3	20	10	7	98	85	0	27	6	5	6	4	4
Klein-Brabant	Sint-Amands	102	97	0	0	3	0	3	1	0	1	1	17	40	31	0	2	3	0	0	0
Antwerpen-Noord	Stabroek	74	58	0	0	1	6	4	2	1	3	2	8	0	31	8	2	6	0	0	0
Schijnvallei	Wijnegem	54	48	0	1	0	0	7	0	0	4	3	4	19	10	0	2	1	2	0	1
Mechels Riviereengebied Kern Willebroek	Willebroek	148	121	4	4	3	0	8	3	2	4	4	15	28	46	24	1	1	1	0	0
Schijnvallei	Wommelgem	134	98	3	3	3	4	11	13	2	1	1	6	15	36	8	8	9	7	4	0
Antwerpen-Noord	Wuustwezel	448	347	20	4	5	5	40	3	91	34	10	64	22	49	45	7	19	1	15	14
		5261	4286	93	54	224	121	389	105	406	194	165	613	790	1132	299	165	280	121	53	56

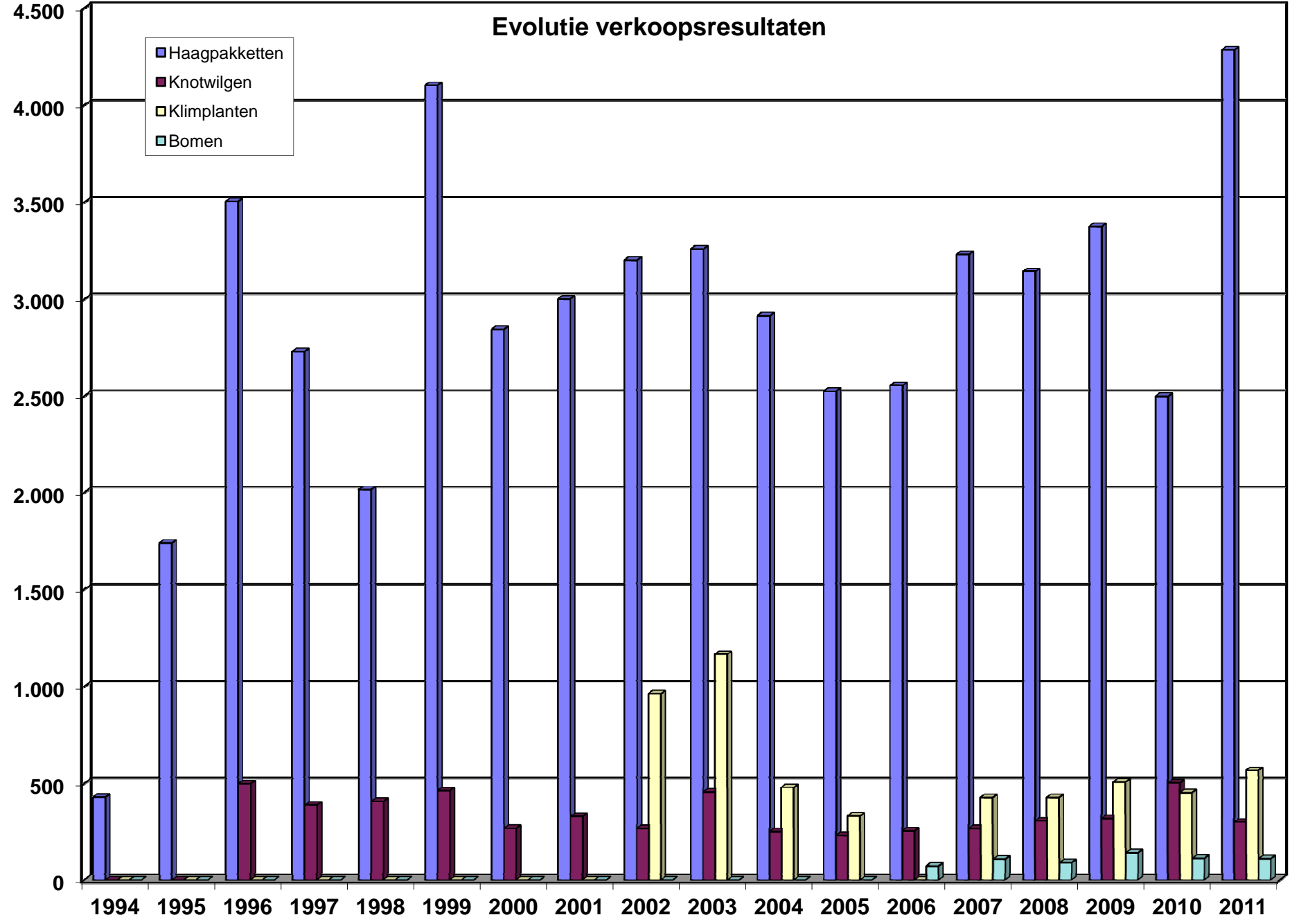
<i>Natuurpuntafdeling</i>	<i>Gemeente</i>	<i>Totaal</i>	<i>Houtkant</i>	<i>Houtkant natte gronden</i>	<i>Geschoren doornloze haag</i>	<i>Doornhaag</i>	<i>Bloesem- en bessenhaag</i>	<i>Veldesdoornhaag</i>	<i>Meidoornhaag</i>	<i>Sneukelbosje</i>	<i>Vogelbosje</i>	<i>Taxushaag</i>	<i>Haagbeukenhaag</i>	<i>Beukenhaag</i>	<i>Knotwilg</i>	<i>Hop</i>	<i>Wilde kamperfoelie</i>	<i>Bosrank</i>	<i>Knoteik</i>	<i>Kweepeer</i>
Regio	Gemeente		12	12	24	24	24	25	25	8	5	10	25	25	1	1	1	1	1	1
Aartselaar	Aartselaar	2188	0	0	120	48	24	0	100	24	25	120	375	1225	13	2	1	0	1	0
	Antwerpen	3640	60	12	240	240	720	75	600	224	180	100	225	850	11	26	43	27	2	5
Land van Reyen	Boechout	5599	96	48	144	72	768	150	750	56	45	1170	1275	950	26	2	42	2	1	2
Rupelstreek Kern Boom-Rumst	Boom	6518	24	12	24	72	240	25	3275	8	10	10	225	2575	0	4	7	7	0	0
Klein-Brabant	Bornem	1000	96	36	120	24	120	375	175	24	25	0	0	0	5	0	0	0	0	0
Schijnvallei	Borsbeek	1119	24	12	24	24	240	0	150	24	25	10	425	150	0	1	5	3	1	1
Antwerpen-Noord	Brecht	3426	36	0	264	48	336	250	275	56	30	280	725	1100	10	2	3	6	3	2
Zuidrand Antwerpen	Edegem	4465	120	0	1080	48	1080	25	50	40	25	40	800	1150	0	1	4	0	1	1
Rupelstreek	Hemiksem	447	0	0	0	0	120	0	0	0	0	30	175	100	10	3	3	0	4	2
Zuidrand Antwerpen	Hove	2823	0	12	72	192	72	400	25	24	10	210	700	1100	3	0	3	0	0	0
Noorderkempen	Kalmthout	2527	72	120	216	456	408	25	0	120	35	0	200	875	0	0	0	0	0	0
Antwerpen-Noord	Kapellen	5390	12	12	240	24	840	150	350	56	40	580	550	2450	7	21	40	13	0	5
Oude Spoorweg	Kontich	5046	36	120	384	264	504	25	300	104	75	140	700	2300	18	24	26	17	5	4
Land van Reyen	Lint	2708	0	0	168	240	144	0	50	32	10	160	675	1200	0	3	3	21	1	1
Land van Reyen	Mortsel	2061	0	0	120	144	144	50	0	40	30	110	250	1125	15	10	17	3	0	3
Rupelstreek	Niel	569	0	12	24	96	120	25	0	0	0	50	225	0	4	7	2	0	4	0
Klein-Brabant	Puurs	3936	60	0	312	144	24	0	300	184	15	180	2675	0	35	0	0	0	3	4
Rupelstreek Kern Boom-Rumst	Rumst	3688	72	36	360	0	264	100	100	16	45	300	1050	1325	14	1	1	1	0	3
Rupelstreek	Schelle	2986	0	12	288	216	264	300	125	24	30	20	475	1175	7	21	26	0	3	0
Schijnvallei	Schilde	8808	24	0	264	48	840	25	625	40	30	500	2800	3575	9	9	10	4	1	4
Antwerpen-Noord	Schoten	4975	60	60	552	144	312	75	500	80	35	980	2125	0	27	6	5	6	4	4
Klein-Brabant	Sint-Amands	2132	0	0	72	0	72	25	0	8	5	170	1000	775	0	2	3	0	0	0
Antwerpen-Noord	Stabroek	1244	0	0	24	144	96	50	25	24	10	80	0	775	8	2	6	0	0	0
Schijnvallei	Wijnegem	998	0	12	0	0	168	0	0	32	15	40	475	250	0	2	1	2	0	1
Mechels Rivierengebied Kern Willebroek	Willebroek	2564	48	48	72	0	192	75	50	32	20	150	700	1150	24	1	1	1	0	0
Schijnvallei	Wommelgem	2263	36	36	72	96	264	325	50	8	5	60	375	900	8	8	9	7	4	0
Antwerpen-Noord	Wuustwezel	6676	240	48	120	120	960	75	2275	272	50	640	550	1225	45	7	19	1	15	14
TOTAAL		89796	1116	648	5376	2904	9336	2625	10150	1552	825	6130	19750	28300	299	165	280	121	53	56

Haagpakketten

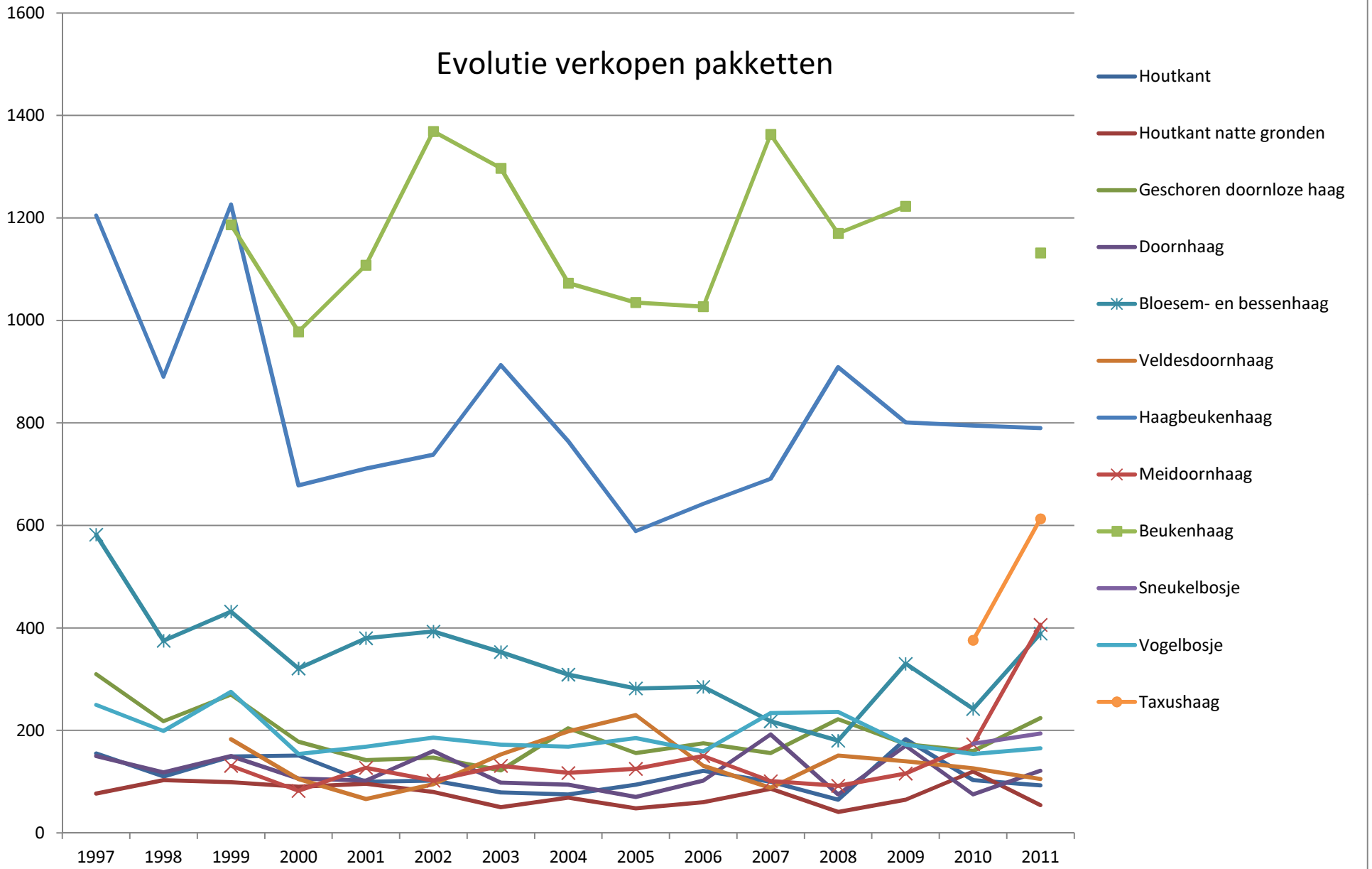


Evolutie verkoopsresultaten

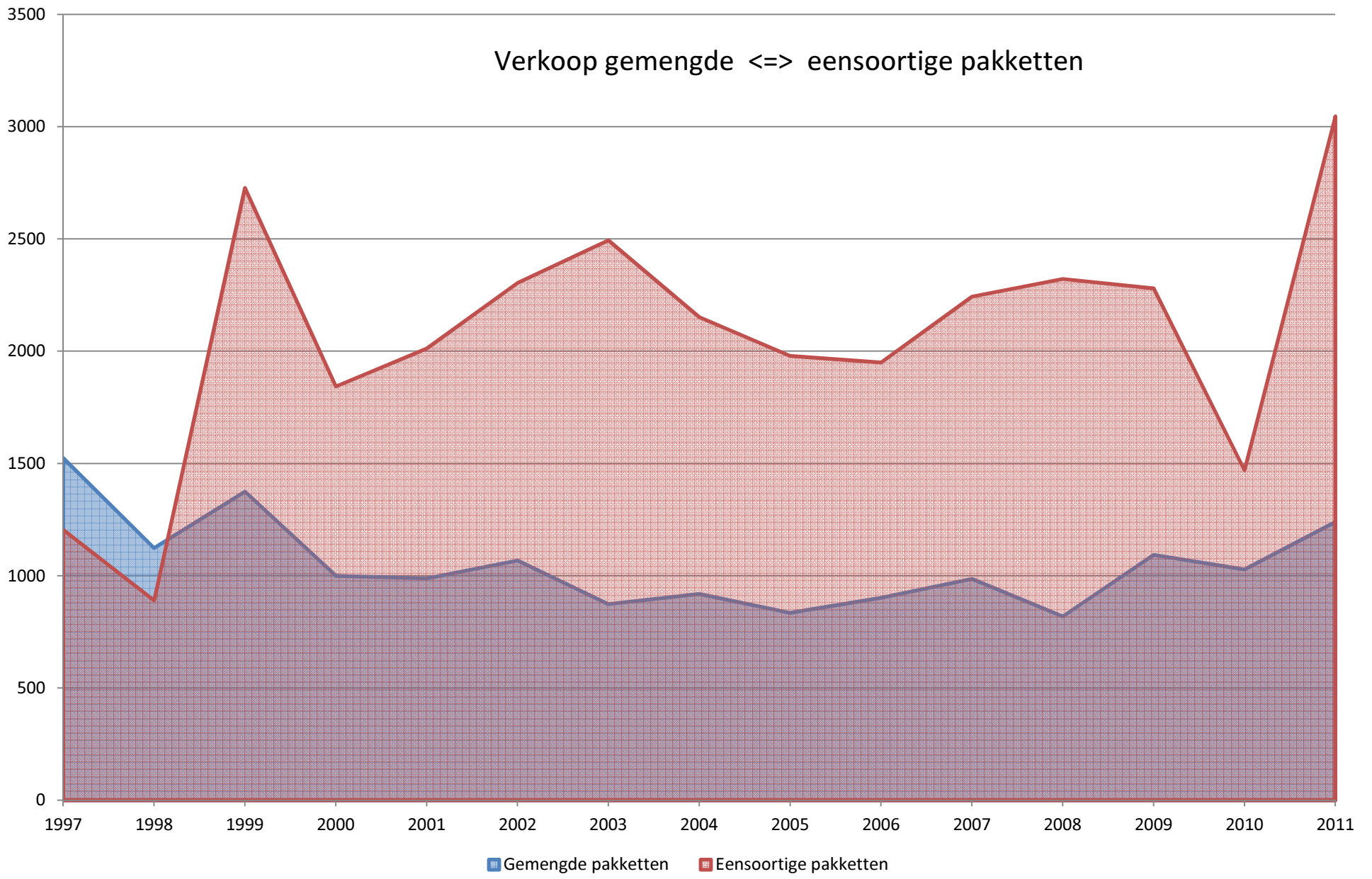
- Haagpakketten
- Knotwilgen
- Klimplanten
- Bomen



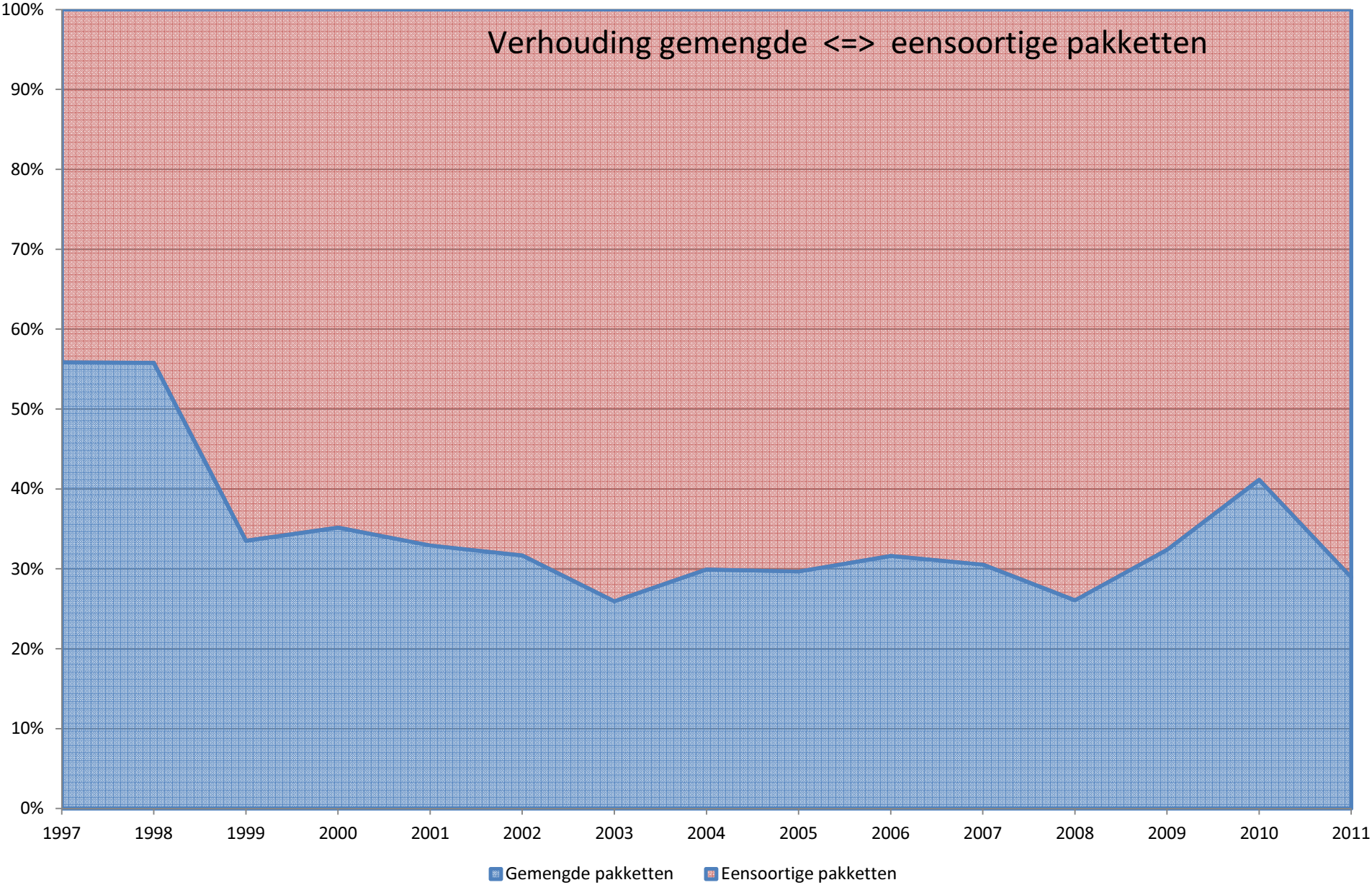
Evolutie verkopen pakketten



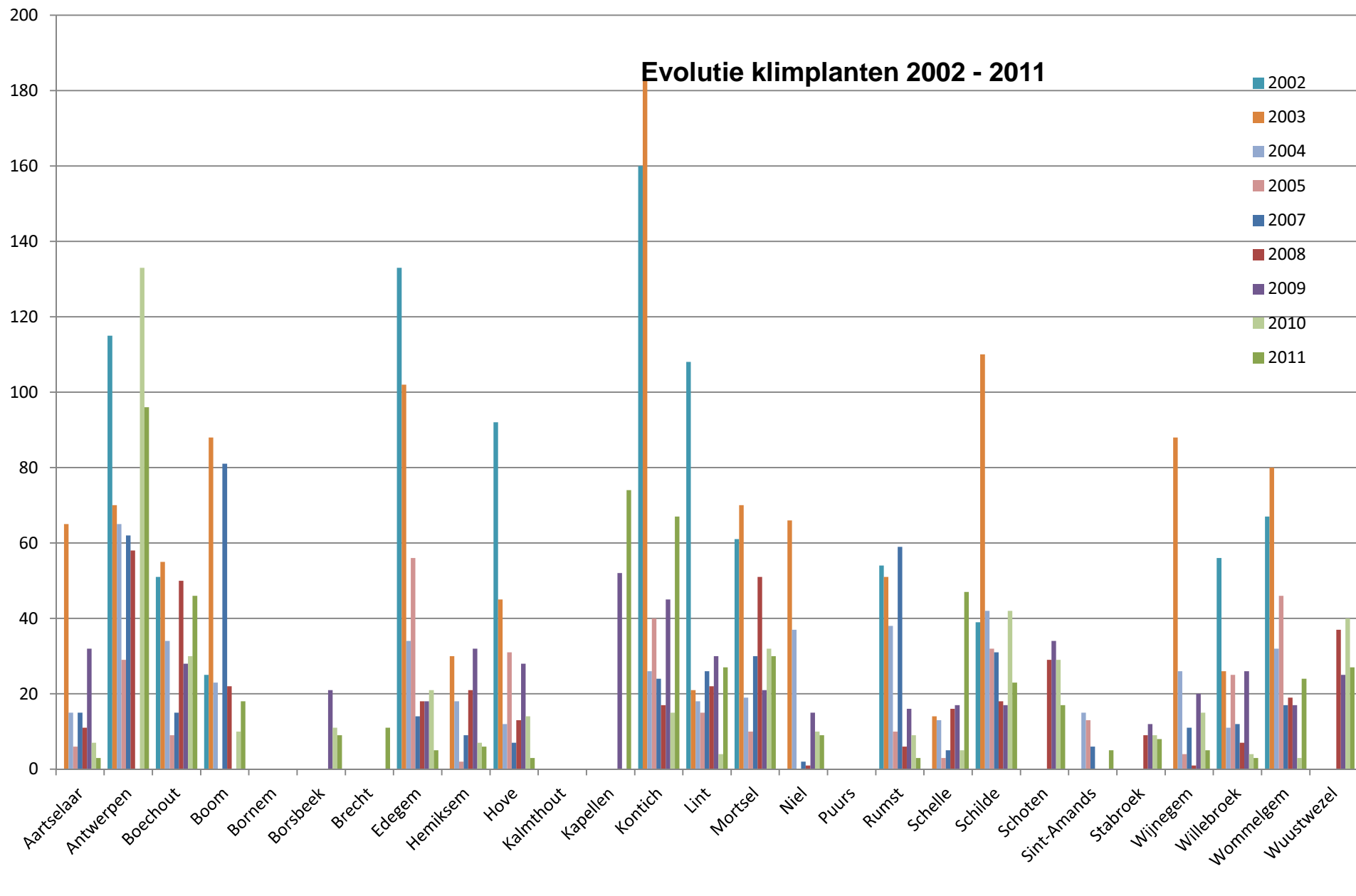
Verkoop gemengde <=> eensoortige pakketten



Verhouding gemengde <=> eensoortige pakketten



Evolutie klimplanten 2002 - 2011



Evolutie verkoop bomen 2006 - 2011

