

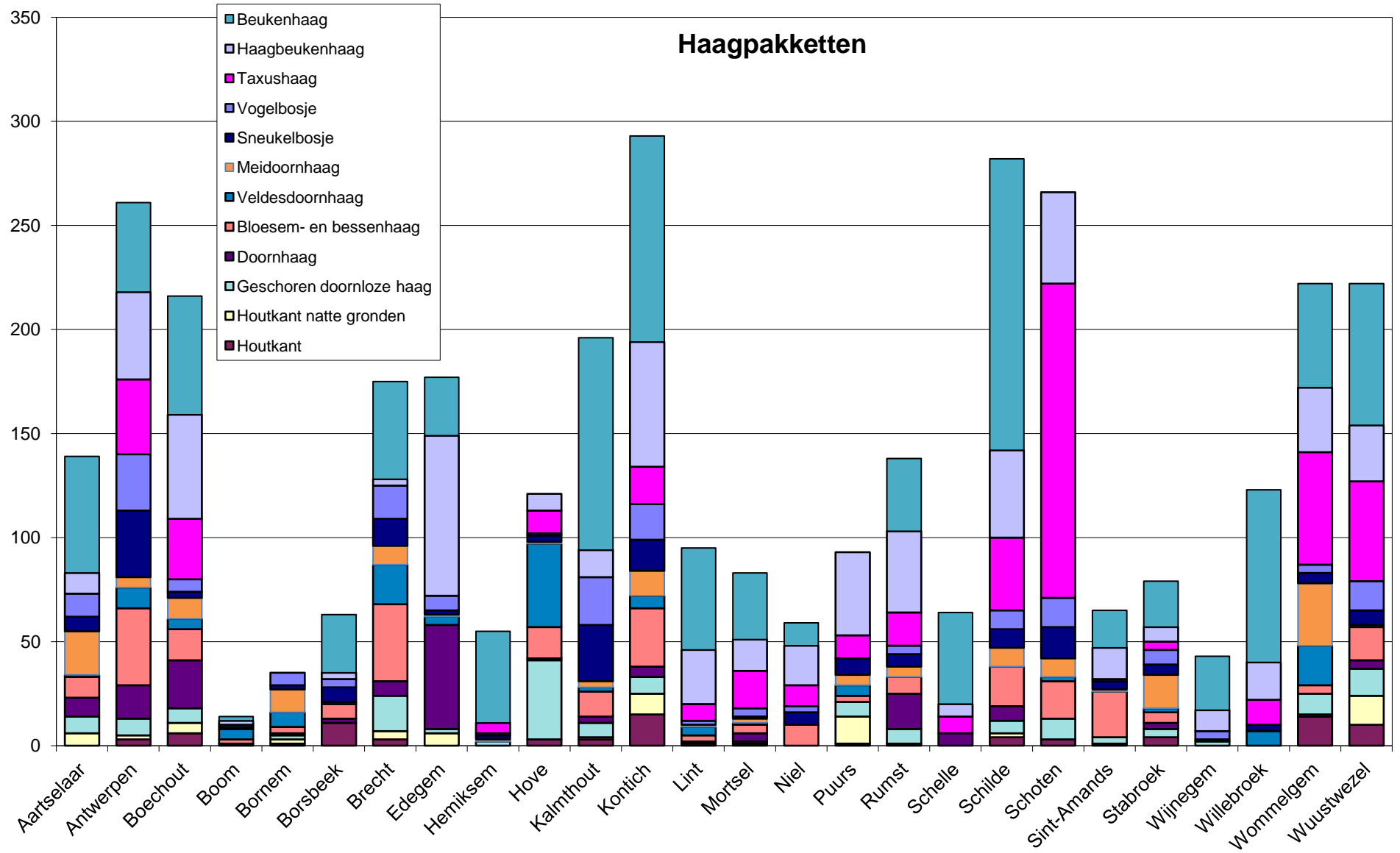
Behaag .. natuurlijk 2012



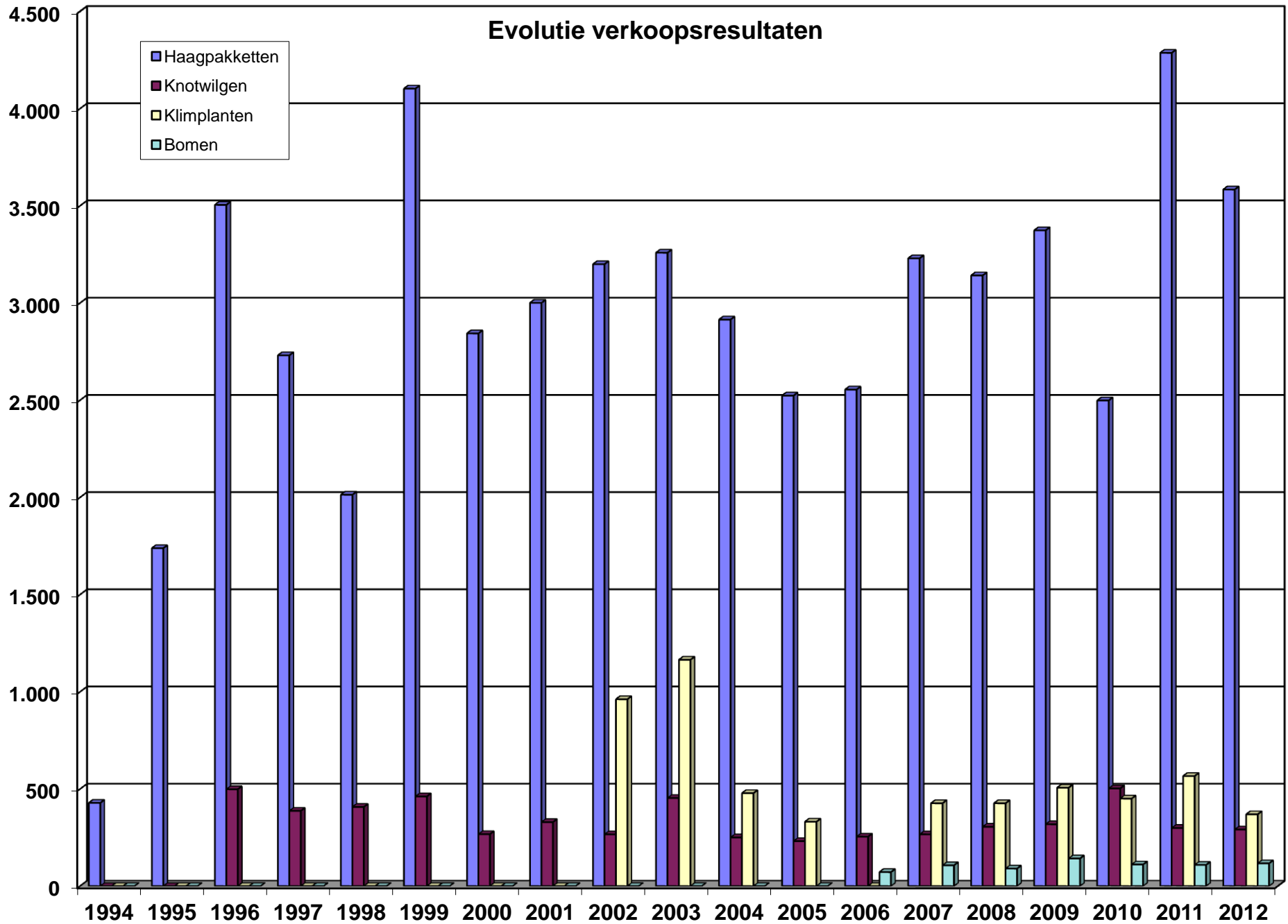
<i>Natuurpuntafdeling</i>	<i>Gemeente</i>	<i>Totaal</i>	<i>Pakketten</i>	<i>Houtkant</i>	<i>Houtkant natte gronden</i>	<i>Geschoren doornloze haag</i>	<i>Doornhaag</i>	<i>Bloesem- en bessenhaag</i>	<i>Veldesdoornhaag</i>	<i>Meidoornhaag</i>	<i>Sneukelbosje</i>	<i>Vogelbosje</i>	<i>Taxushaag</i>	<i>Haagbeukenhaag</i>	<i>Beukenhaag</i>	<i>Knotwilg</i>	<i>Hop</i>	<i>Wilde kamperfoelie</i>	<i>Bosrank</i>	<i>Kweeper</i>	<i>Okkernoot</i>
Regio	Gemeente	Totaal	Pak.	P1	P2	P3	P4	P5	P6	P7	P8	P9	P10	P11	P12	Knot	K1	K2	K3	B1	B2
Aartselaar	Aartselaar	153	139	0	6	8	9	10	1	21	7	11	0	10	56	8	2	1	2	0	0
Antwerpen	Antwerpen	381	261	3	2	8	16	37	10	5	32	27	36	42	43	15	31	43	17	9	5
Land van Reyen	Boechout	261	216	6	5	7	23	15	5	10	3	6	29	50	57	17	4	6	1	0	17
Rupelstreek Kern Boom-Rumst	Boom	18	14	0	0	0	1	2	5	0	1	1	0	2	2	0	1	1	1	0	1
Klein-Brabant	Bornem	35	35	1	2	2	1	3	7	11	2	6	0	0	0	0	0	0	0	0	0
Schijnvallei	Borsbeek	81	63	11	0	0	2	7	1	0	7	4	0	3	28	6	2	4	2	2	2
Antwerpen-Noord	Brecht	230	175	3	4	17	7	37	19	9	13	16	0	3	47	37	1	6	2	6	3
Zuidrand Antwerpen	Edegem	204	177	0	6	2	50	0	4	1	2	7	0	77	28	0	3	20	1	0	3
Rupelstreek	Hemiksem	60	55	0	0	2	0	0	0	1	2	1	5	0	44	0	1	1	0	0	3
Zuidrand Antwerpen	Hove	130	121	3	0	38	1	15	40	1	3	1	11	8	0	4	1	1	1	0	2
Noorderkempen	Kalmthout	199	196	3	1	7	3	12	2	3	27	23	0	13	102	3	0	0	0	0	0
Oude Spoorweg	Kontich	374	293	15	10	8	5	28	6	12	15	17	18	60	99	69	2	4	4	0	2
Land van Reyen	Lint	107	95	0	0	1	1	3	4	1	0	2	8	26	49	8	1	2	1	0	0
Land van Reyen	Mortsel	111	83	1	0	1	4	4	1	2	1	4	18	15	32	5	1	11	9	0	2
Rupelstreek	Niel	65	59	0	0	0	0	10	0	0	6	3	10	19	11	0	0	0	1	2	3
Klein-Brabant	Puurs	111	93	1	13	7	0	3	5	5	8	0	11	40	0	8	1	6	0	1	2
Rupelstreek Kern Boom-Rumst	Rumst	174	138	1	0	7	17	8	0	5	6	4	16	39	35	22	2	3	4	0	5
Rupelstreek	Schelle	68	64	0	0	0	6	0	0	0	0	0	8	6	44	2	0	2	0	0	0
Schijnvallei	Schilde	372	282	4	2	6	7	19	0	9	9	9	35	42	140	29	16	15	7	12	11
Antwerpen-Noord	Schoten	337	266	3	0	10	0	18	2	9	15	14	151	44	0	24	15	20	6	3	3
Klein-Brabant	Sint-Amands	68	65	1	0	3	0	22	0	1	4	1	0	15	18	0	1	2	0	0	0
Antwerpen-Noord	Stabroek	84	79	4	0	4	3	5	2	16	5	7	4	7	22	4	0	0	0	0	1
Schijnvallei	Wijnegem	74	43	0	0	2	0	0	1	0	0	4	0	10	26	0	2	28	1	0	0
Mechels Riviereengebied Kern Willebroek	Willebroek	138	123	0	0	0	0	0	7	0	3	0	12	18	83	15	0	0	0	0	0
Schijnvallei	Wommelgem	244	222	14	1	10	0	4	19	30	5	4	54	31	50	8	3	4	3	1	3
Antwerpen-Noord	Wuustwezel	282	226	10	14	13	4	16	1	4	7	14	48	27	68	7	4	29	3	7	6
		4361	3583	84	66	163	160	278	142	156	183	186	474	607	1084	291	94	209	66	43	74

<i>Natuurpuntafdeling</i>	<i>Gemeente</i>	<i>Totaal</i>	<i>Houtkant</i>	<i>Houtkant natte gronden</i>	<i>Geschoren doornloze haag</i>	<i>Doornhaag</i>	<i>Bloesem- en bessenhaag</i>	<i>Veldesdoornhaag</i>	<i>Meidoornhaag</i>	<i>Sneukelbosje</i>	<i>Vogelbosje</i>	<i>Taxushaag</i>	<i>Haagbeukenhaag</i>	<i>Beukenhaag</i>	<i>Knotwilg</i>	<i>Hop</i>	<i>Wilde kamperfoelie</i>	<i>Bosrank</i>	<i>Kweepeer</i>	<i>Okkernoot</i>
Regio	Gemeente		12	12	24	24	24	25	25	8	5	10	25	25	1	1	1	1	1	1
Aartselaar	Aartselaar	3089	0	72	192	216	240	25	525	56	55	0	250	1400	8	2	1	2	0	0
Antwerpen	Antwerpen	4895	36	24	192	384	888	250	125	256	135	360	1050	1075	15	31	43	17	9	5
Land van Reyen	Boechout	4651	72	60	168	552	360	125	250	24	30	290	1250	1425	17	4	6	1	0	17
Rupelstreek Kern Boom-Rumst	Boom	314	0	0	0	24	48	125	0	8	5	0	50	50	0	1	1	1	0	1
Klein-Brabant	Bornem	676	12	24	48	24	72	175	275	16	30	0	0	0	0	0	0	0	0	0
Schijnvallei	Borsbeek	1242	132	0	0	48	168	25	0	56	20	0	75	700	6	2	4	2	2	2
Antwerpen-Noord	Brecht	3737	36	48	408	168	888	475	225	104	80	0	75	1175	37	1	6	2	6	3
Zuidrand Antwerpen	Edegem	4148	0	72	48	1200	0	100	25	16	35	0	1925	700	0	3	20	1	0	3
Rupelstreek	Hemiksem	1249	0	0	48	0	0	0	25	16	5	50	0	1100	0	1	1	0	0	3
Zuidrand Antwerpen	Hove	2705	36	0	912	24	360	1000	25	24	5	110	200	0	4	1	1	1	0	2
Noorderkempen	Kalmthout	3910	36	12	168	72	288	50	75	216	115	0	325	2550	3	0	0	0	0	0
Oude Spoorweg	Kontich	6175	180	120	192	120	672	150	300	120	85	180	1500	2475	69	2	4	4	0	2
Land van Reyen	Lint	2222	0	0	24	24	72	100	25	0	10	80	650	1225	8	1	2	1	0	0
Land van Reyen	Mortsel	1714	12	0	24	96	96	25	50	8	20	180	375	800	5	1	11	9	0	2
Rupelstreek	Niel	1159	0	0	0	0	240	0	0	48	15	100	475	275	0	0	0	1	2	3
Klein-Brabant	Puurs	1850	12	156	168	0	72	125	125	64	0	110	1000	0	8	1	6	0	1	2
Rupelstreek Kern Boom-Rumst	Rumst	3019	12	0	168	408	192	0	125	48	20	160	975	875	22	2	3	4	0	5
Rupelstreek	Schelle	1478	0	0	0	144	0	0	0	0	0	80	150	1100	2	0	2	0	0	0
Schijnvallei	Schilde	6172	48	24	144	168	456	0	225	72	45	350	1050	3500	29	16	15	7	12	11
Antwerpen-Noord	Schoten	3854	36	0	240	0	432	50	225	120	70	1510	1100	0	24	15	20	6	3	3
Klein-Brabant	Sint-Amands	1502	12	0	72	0	528	0	25	32	5	0	375	450	0	1	2	0	0	0
Antwerpen-Noord	Stabroek	1631	48	0	96	72	120	50	400	40	35	40	175	550	4	0	0	0	0	1
Schijnvallei	Wijnegem	1024	0	0	48	0	0	25	0	0	20	0	250	650	0	2	28	1	0	0
Mechels Rivierengebied Kern Willebroek	Willebroek	2859	0	0	0	0	0	175	0	24	0	120	450	2075	15	0	0	0	0	0
Schijnvallei	Wommelgem	4388	168	12	240	0	96	475	750	40	20	540	775	1250	8	3	4	3	1	3
Antwerpen-Noord	Wuustwezel	4242	120	168	312	96	384	25	100	56	70	480	675	1700	7	4	29	3	7	6
TOTAAL		73905	1008	792	3912	3840	6672	3550	3900	1464	930	4740	15175	27100	291	94	209	66	43	74

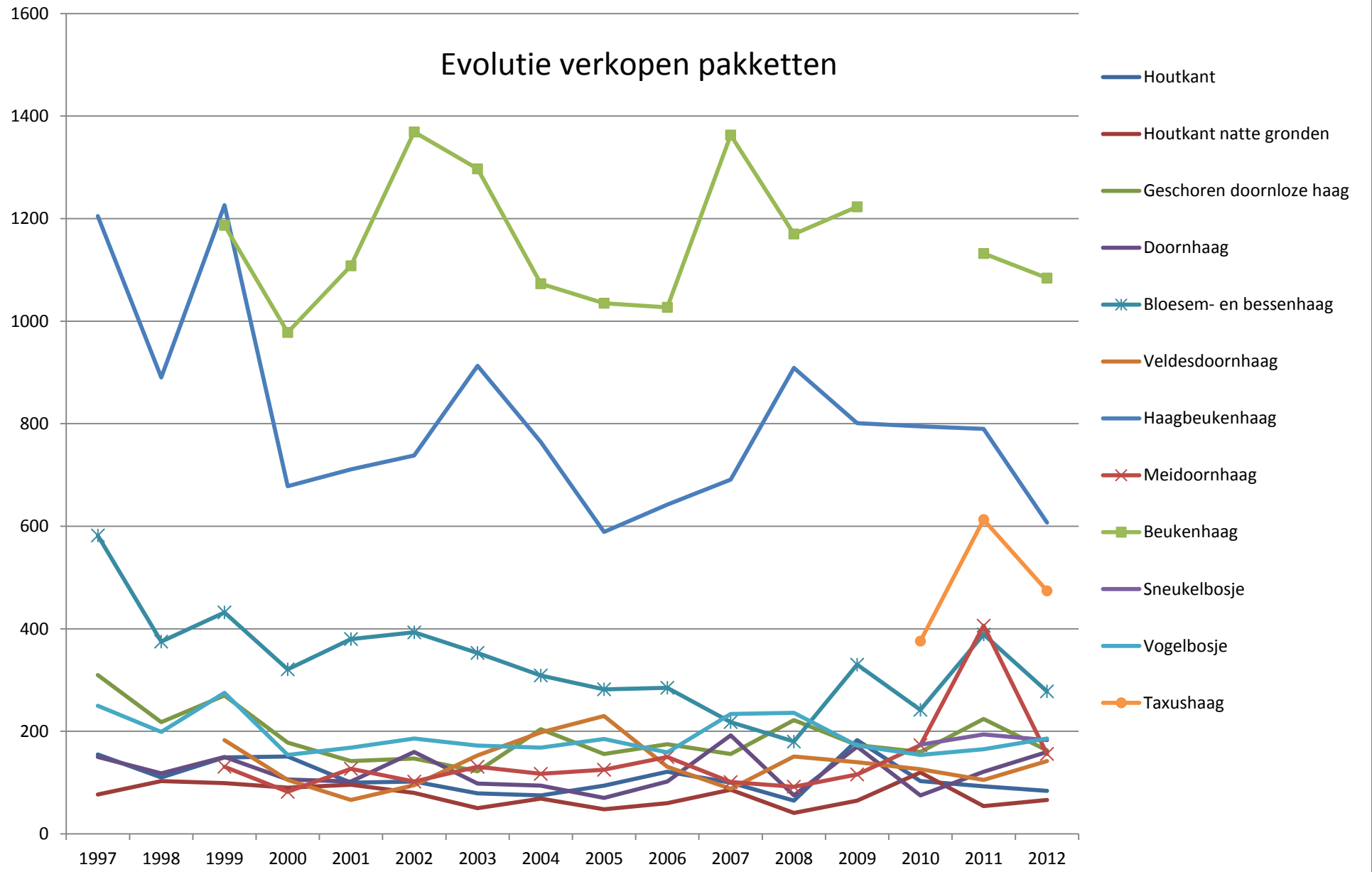
Haagpakketten



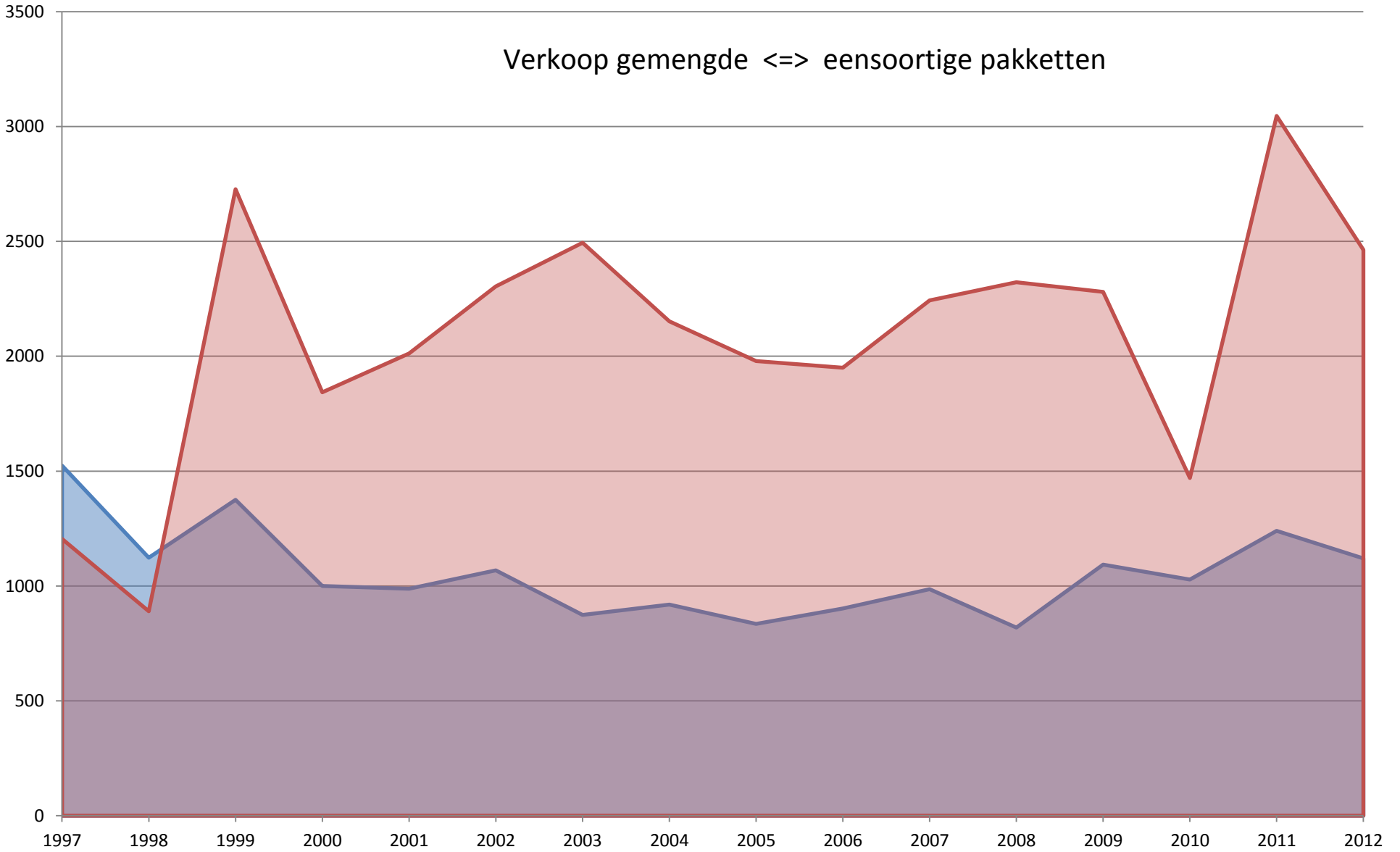
Evolutie verkoopsresultaten



Evolutie verkopen pakketten



Verkoop gemengde <=> eensoortige pakketten



■ Gemengde pakketten ■ Eensoortige pakketten

Verhouding gemengde <=> eensoortige pakketten

