

Behaag .. natuurlijk 2014

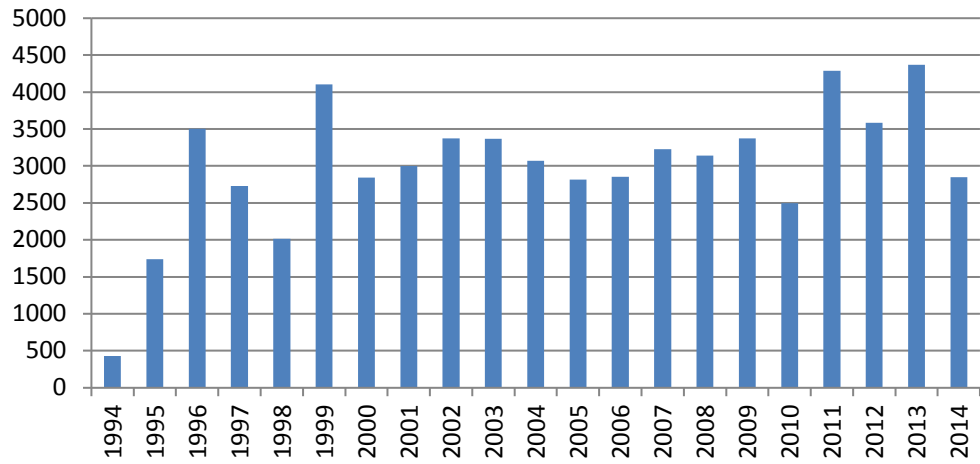


<i>Natuurpuntafdeling</i>	<i>Gemeente</i>	<i>Totaal</i>	<i>Pakketten</i>	<i>Houtkant</i>	<i>Houtkant natte gronden</i>	<i>Geschoren doorloze haag</i>	<i>Doornhaag</i>	<i>Bloesem- en bessenhaag</i>	<i>Veldesdoornhaag</i>	<i>Meidoornhaag</i>	<i>Sneukelbosje</i>	<i>Vogelbosje</i>	<i>Taxushaag</i>	<i>Haagbeukenhaag</i>	<i>Beukenhaag</i>	<i>Knotwilg</i>	<i>Hulst</i>	<i>Hop</i>	<i>Wilde kamperfoelie</i>	<i>Bosrank</i>	<i>Lijsterbes</i>	<i>Winterlinde</i>
Regio	Gemeente	Totaal	Pak.	P1	P2	P3	P4	P5	P6	P7	P8	P9	P10	P11	P12	Knot	Hulst	K1	K2	K3	B1	B2
Antwerpen-Noord	Brecht	422	119	1	0	7	3	6	2	5	5	8	10	49	23	3	16	4	9	7	0	0
Antwerpen-Noord	Schoten	393	176	1	0	2	3	16	16	5	18	21	10	60	24	4	183	3	7	3	2	8
Antwerpen-Noord	Stabroek	66	38	0	0	1	0	3	0	1	1	1	15	6	10	1	20	0	0	0	1	0
Antwerpen-Noord	Wuustwezel	191	153	7	3	2	3	18	0	14	12	11	24	29	30	14	5	1	5	11	2	0
Zuidrand Antwerpen	Antwerpen - Bomenbank	30	24	0	0	5	0	1	2	1	2	1	0	7	5	0	0	2	0	2	1	0
Zuidrand Antwerpen	Antwerpen - Ecohuis	67	36	1	1	3	0	2	2	0	4	18	1	3	1	2	0	7	12	2	0	0
Zuidrand Antwerpen	Antwerpen - Ecoloods	44	31	0	0	5	0	3	3	4	3	3	0	2	8	6	0	1	1	3	0	0
Zuidrand Antwerpen	Antwerpen - Fort 7	94	58	8	0	0	1	15	0	2	8	8	9	3	4	4	2	7	10	7	0	1
Zuidrand Antwerpen	Edegem	239	223	0	42	31	40	49	0	3	4	0	23	4	27	0	10	2	1	2	1	0
Zuidrand Antwerpen	Hove	356	182	0	2	1	0	9	2	2	4	1	30	111	20	5	150	2	6	3	1	1
Rupelstreek	Hemiksem	54	49	1	0	8	1	3	0	1	3	5	1	6	20	0	0	1	1	0	0	0
Rupelstreek	Niel	38	31	0	0	0	0	5	0	0	5	7	3	4	7	0	2	0	0	0	1	1
Rupelstreek	Schelle	60	55	0	0	1	0	0	2	0	1	2	0	13	36	0	0	1	3	0	0	0
Rupelstreek Kern Boom-Rumst	Boom	93	90	0	0	0	5	8	0	33	15	2	0	26	1	0	0	2	0	0	0	1
Rupelstreek Kern Boom-Rumst	Rumst	69	53	0	0	3	0	2	0	1	3	6	4	18	16	3	0	1	4	0	0	1
Klein-Brabant	Bornem	32	32	0	0	8	4	4	10	1	3	2	0	0	0	0	0	0	0	0	0	0
Klein-Brabant	Puurs	55	51	0	0	0	0	5	6	1	1	0	9	29	0	3	1	0	0	0	0	0
Klein-Brabant	Sint-Amands	61	52	0	0	2	0	2	1	1	1	0	0	15	30	0	0	2	3	2	0	0
Mechels Rivierengebied Kern Willebroek	Willebroek	64	62	1	1	1	0	4	2	1	5	1	0	9	37	0	0	0	0	0	0	0
Oude Spoorweg	Duffel	235	204	3	2	10	1	10	2	6	4	3	23	64	76	20	1	2	0	0	1	0
Oude Spoorweg	Kontich	224	170	21	6	10	2	28	11	5	21	4	16	46	0	27	0	0	12	1	4	3
Land van Reyen	Boechout	172	112	0	0	2	1	18	1	5	7	8	10	10	50	38	0	0	8	6	4	2
Land van Reyen	Lint	53	51	0	0	0	0	2	0	0	1	2	1	37	8	0	0	0	0	0	1	0
Land van Reyen	Mortsel	66	46	2	0	2	1	1	4	1	5	3	0	9	18	0	5	7	2	2	2	0
Schijnvallei	Borsbeek	44	14	0	0	2	0	0	0	0	1	0	2	3	6	22	0	1	1	2	1	0
Schijnvallei	Schilde	172	150	2	3	12	1	8	1	5	3	7	9	16	83	0	10	2	4	2	1	1
Schijnvallei	Wijnegem	85	65	0	0	0	0	5	0	0	4	6	10	17	23	0	0	0	13	6	0	1
Schijnvallei	Wommelgem	209	192	7	3	3	0	7	0	1	2	3	65	27	74	3	0	0	4	0	2	0
Aartselaar	Aartselaar	111	93	3	1	2	12	4	1	24	1	4	7	5	29	2	4	3	1	1	0	1
Noorderkempen	Kalmthout	120	94	2	1	4	0	9	0	1	11	8	14	18	26	2	24	0	0	0	0	0
Voorkempen	Malle	100	57	1	2	1	1	5	2	1	4	4	7	2	27	16	0	6	4	5	0	1
Voorkempen	Zoersel	119	87	2	3	1	3	19	0	2	3	5	5	0	44	3	16	0	5	1	0	3
		4138	2850	63	70	129	82	271	70	127	165	154	308	648	763	178	449	57	116	68	25	25

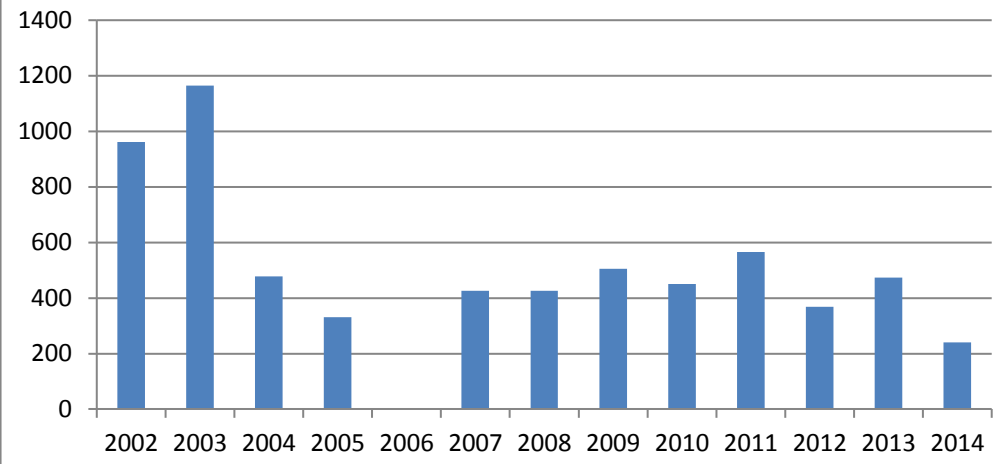
Gemeente	Gemeente	Totaal haagpakketten	Knotwilgen	Hulst	Klimplanten	Bomen	Bijenhotels
Antwerpen-Noord	Brecht	2551	3	16	20	0	9
Antwerpen-Noord	Schoten	3490	4	183	13	10	7
Antwerpen-Noord	Stabroek	684	1	20	0	1	6
Antwerpen-Noord	Wuustwezel	2888	14	5	17	2	0
Zuidrand Antwerpen	Antwerpen - Bomen	540	0	0	4	1	1
Zuidrand Antwerpen	Antwerpen - Ecohuis	426	2	0	21	0	8
Zuidrand Antwerpen	Antwerpen - Ecoloo	656	6	0	5	0	2
Zuidrand Antwerpen	Antwerpen - Fort 7	899	4	2	24	1	5
Zuidrand Antwerpen	Edegem	4496	0	10	5	1	0
Zuidrand Antwerpen	Hove	3976	5	150	11	2	6
Rupelstreek	Hemiksem	1034	0	0	2	0	3
Rupelstreek	Niel	500	0	2	0	2	3
Rupelstreek	Schelle	1317	0	0	4	0	1
Rupelstreek Kern Boom-Rumst	Boom	1942	0	0	2	1	0
Rupelstreek Kern Boom-Rumst	Rumst	1089	3	0	5	1	7
Klein-Brabant	Bornem	693	0	0	0	0	0
Klein-Brabant	Puurs	1118	3	1	0	0	0
Klein-Brabant	Sint-Amands	1279	0	0	7	0	2
Mechels Rivierengebied Kern Will	Willebroek	1414	0	0	0	0	2
Oude Spoorweg	Duffel	4541	20	1	2	1	7
Oude Spoorweg	Kontich	3182	27	0	13	7	7
Land van Reyen	Boechout	2350	38	0	14	6	2
Land van Reyen	Lint	1201	0	0	0	1	1
Land van Reyen	Mortsel	975	0	5	11	2	2
Schijnvallei	Borsbeek	301	22	0	4	1	3
Schijnvallei	Schilde	3338	0	10	8	2	2
Schijnvallei	Wijnegem	1282	0	0	19	1	0
Schijnvallei	Wommelgem	3591	3	0	4	2	8
Aartselaar	Aartselaar	2053	2	4	5	1	6
Noorderkempen	Kalmthout	1741	2	24	0	0	0
Voorkempen	Malle	1126	16	0	15	1	11
Voorkempen	Zoersel	1861	3	16	6	3	4
Totaal	Totaal	58534	178	449	241	50	115

Totaal

Haagpakketten



Klimplanten

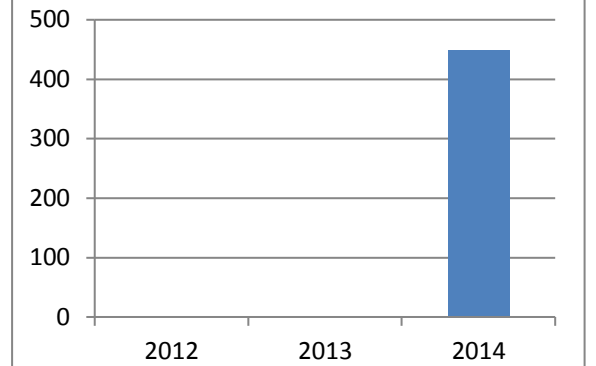


Kies een gemeente:

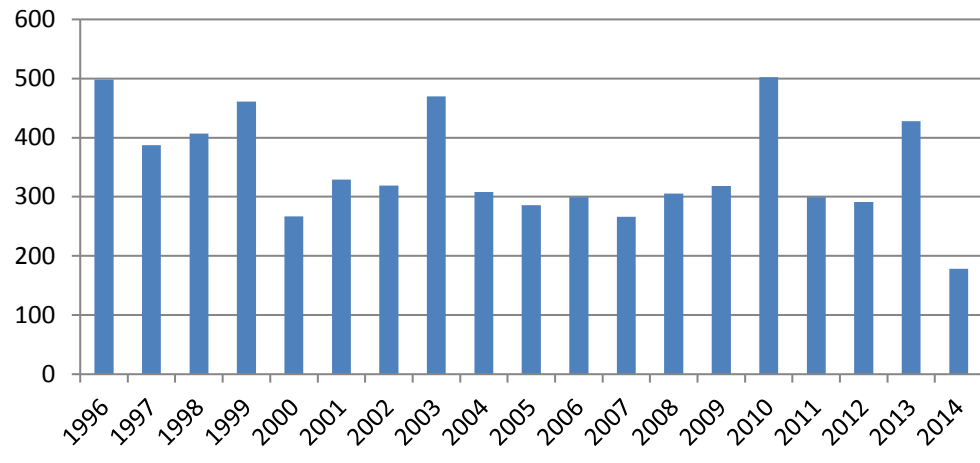
Totaal



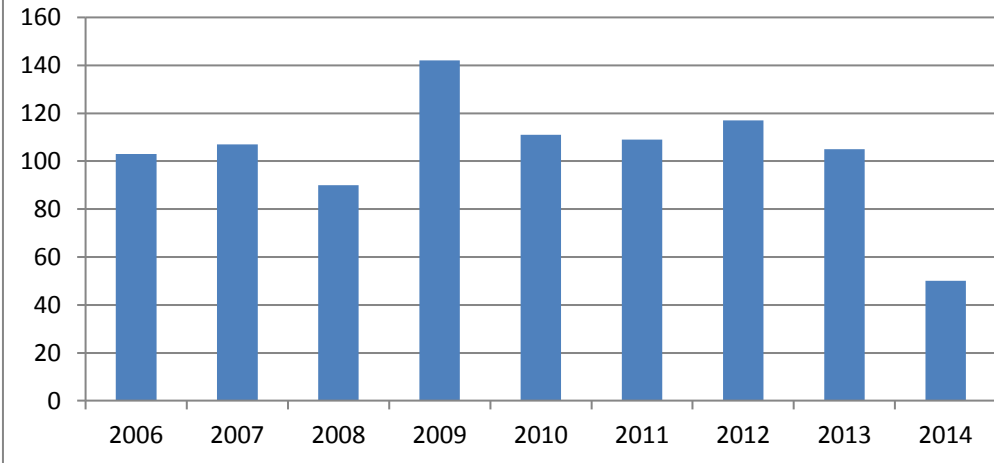
Hulst



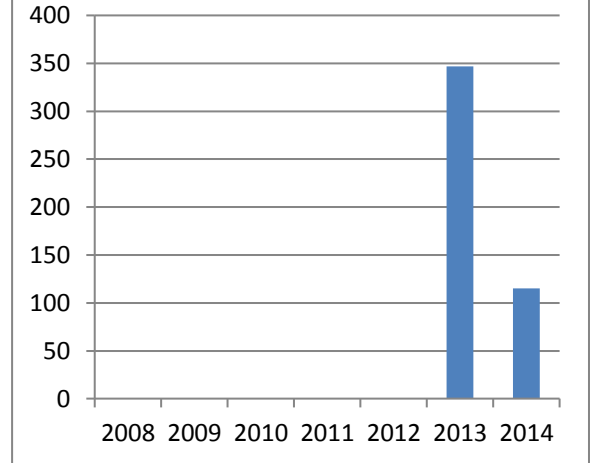
Knotwilgpotten



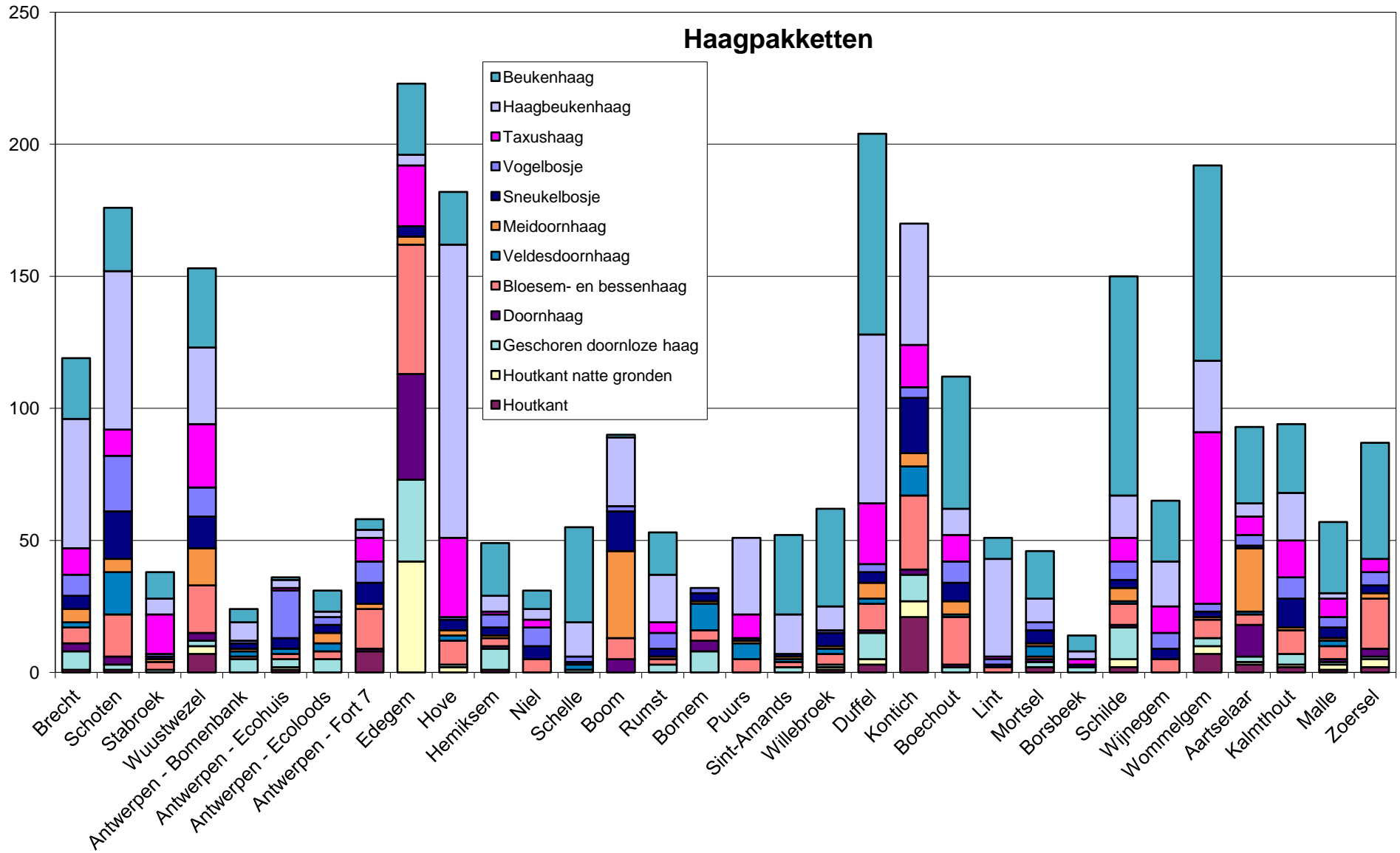
Bomen

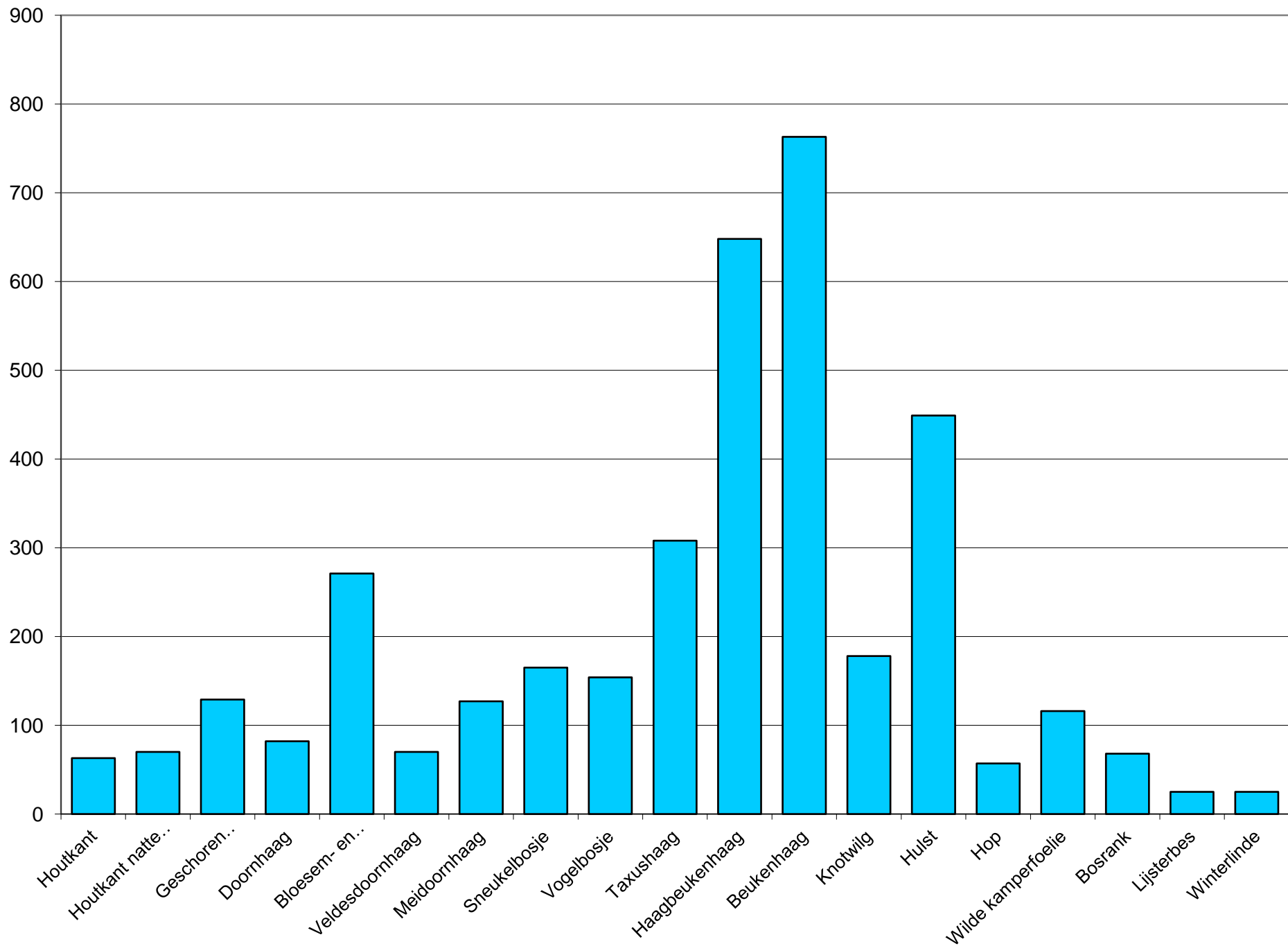


Bijenhotels

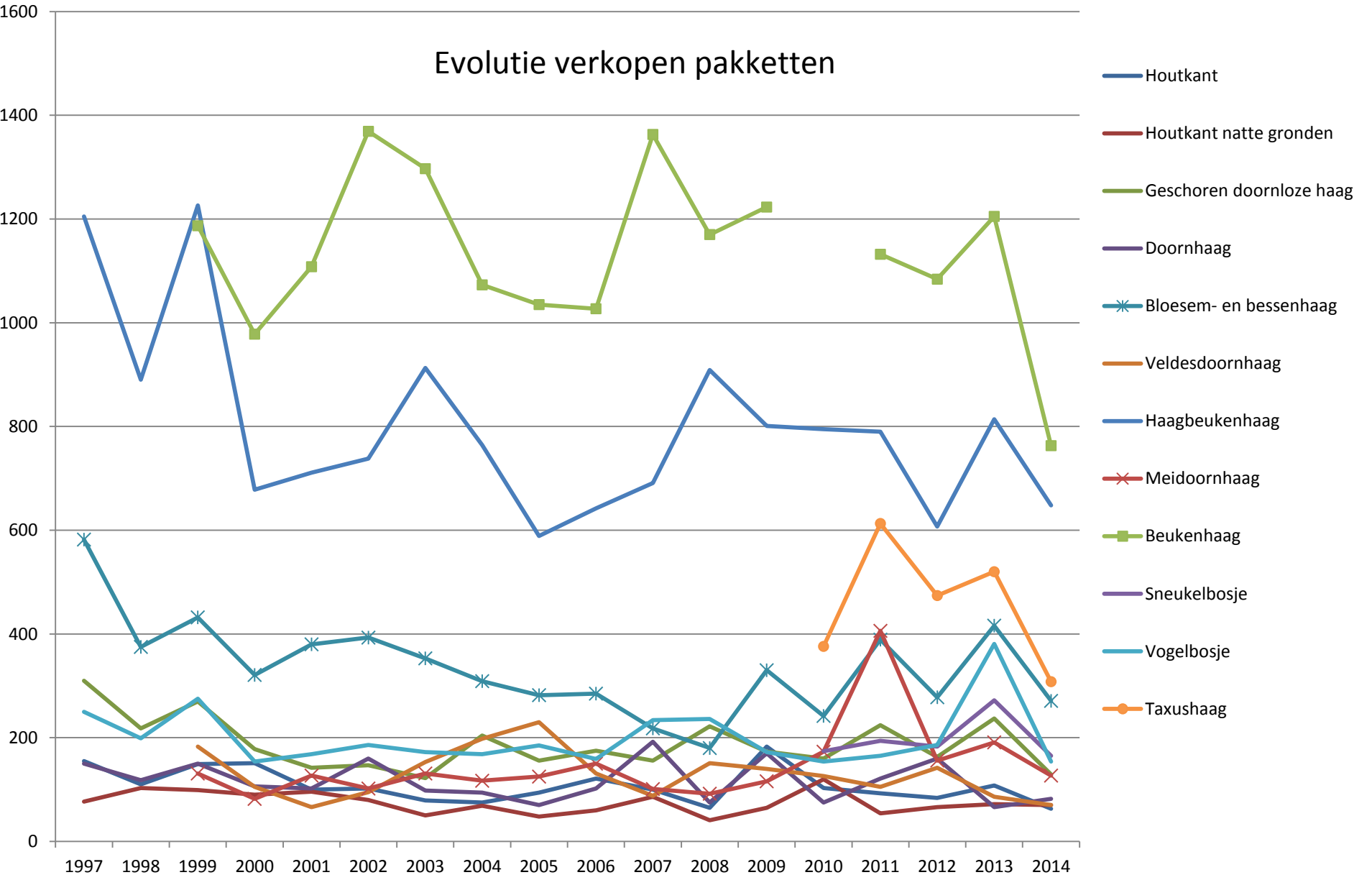


Haagpakketten

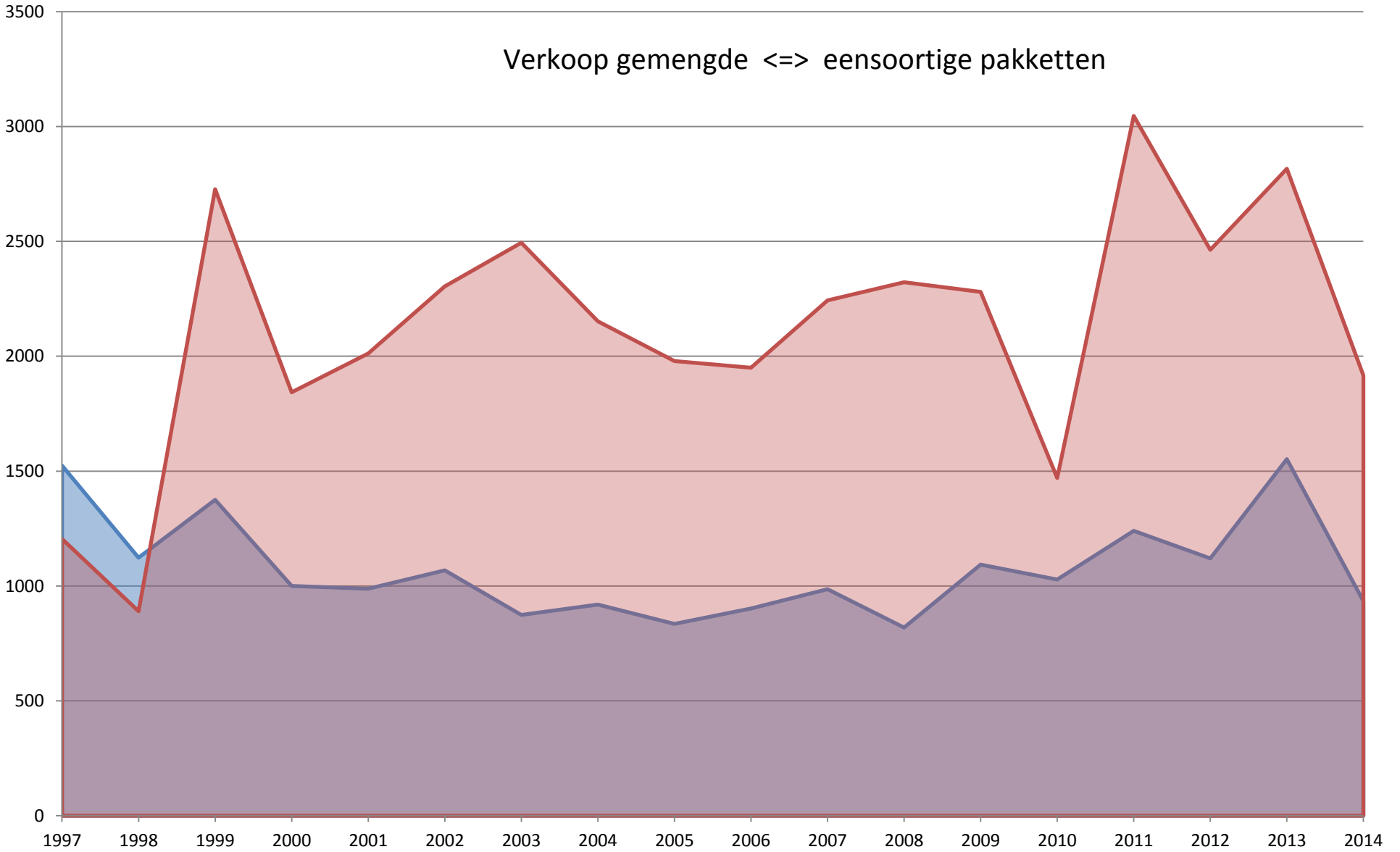




Evolutie verkopen pakketten



Verkoop gemengde <=> eensoortige pakketten



■ Gemengde pakketten ■ Eensoortige pakketten

Verhouding gemengde <=> eensoortige pakketten

