

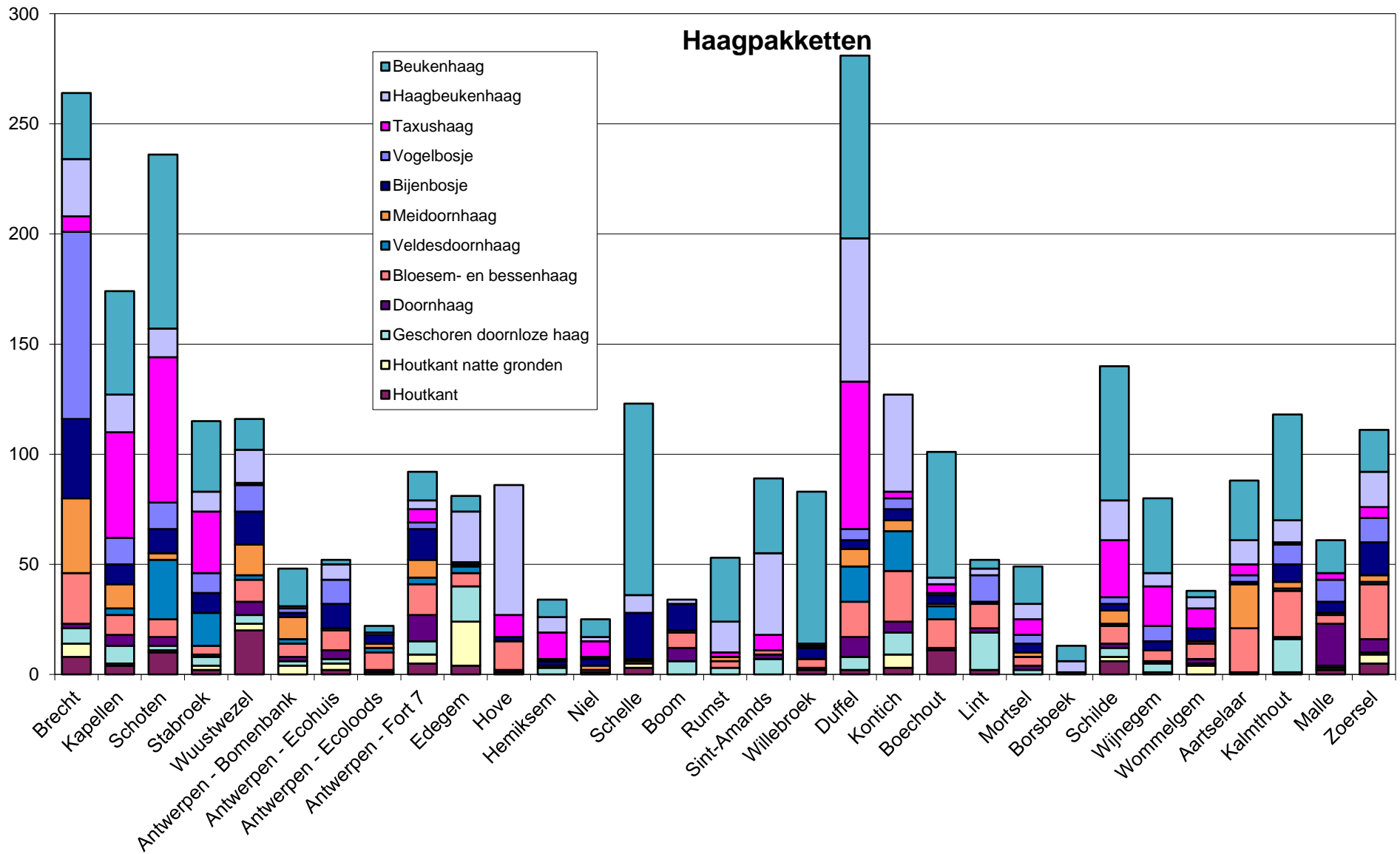
Behaag .. natuurlijk 2015

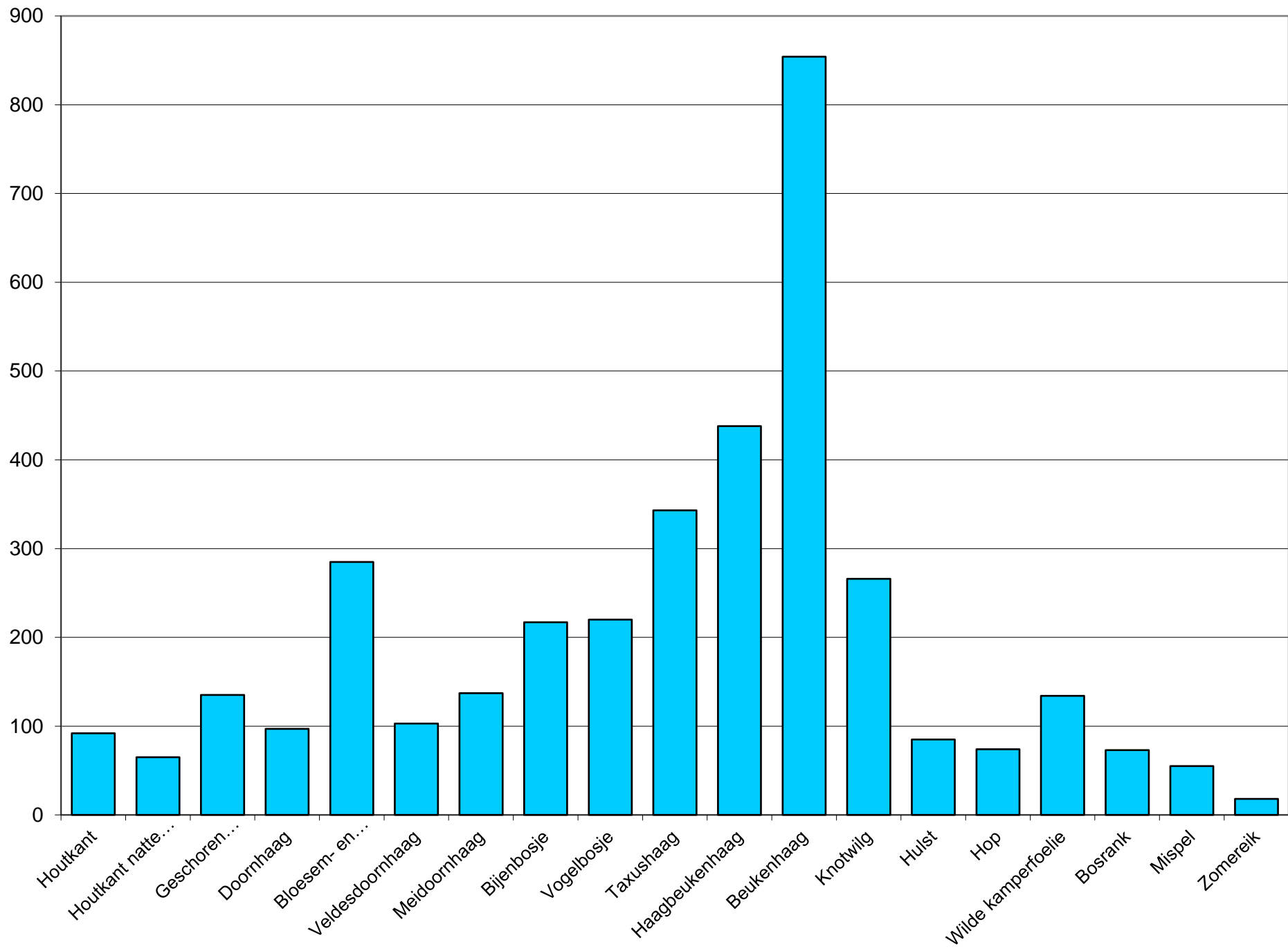


<i>Natuurpuntafdeling</i>	<i>Gemeente</i>	<i>Totaal</i>	<i>Pakketten</i>	<i>Houtkant</i>	<i>Houtkant natte gronden</i>	<i>Geschoren doorloze haag</i>	<i>Doornhaag</i>	<i>Bloesem- en bessenhaag</i>	<i>Veldesdoornhaag</i>	<i>Meidoornhaag</i>	<i>Bijenbosje</i>	<i>Vogelbosje</i>	<i>Taxushaag</i>	<i>Haagbeukenhaag</i>	<i>Beukenhaag</i>	<i>Knotwilg</i>	<i>Hulst</i>	<i>Hop</i>	<i>Wilde kamperfoelie</i>	<i>Bosrank</i>	<i>Mispel</i>	<i>Zomereik</i>	<i>Bijenhotels</i>
Regio	Gemeente	Totaal	Pak.	P1	P2	P3	P4	P5	P6	P7	P8	P9	P10	P11	P12	Knot	Hulst	K1	K2	K3	B1	B2	V1
Antwerpen-Noord	Brecht	304	264	8	6	7	2	23	0	34	36	85	7	26	30	19	0	0	3	3	13	2	0
Antwerpen-Noord	Kapellen	325	174	4	1	8	5	9	3	11	9	12	48	17	47	60	14	20	39	7	4	0	7
Antwerpen-Noord	Schoten	279	236	10	1	2	4	8	27	3	11	12	66	13	79	4	10	8	11	4	1	0	5
Antwerpen-Noord	Stabroek	146	115	2	2	4	1	4	15	0	9	9	28	9	32	4	0	1	12	10	3	0	1
Antwerpen-Noord	Wuustwezel	174	116	20	3	4	6	10	2	14	15	12	1	15	14	8	4	11	23	7	3	2	0
Zuidrand Antwerpen	Antwerpen - Bomenbank	55	48	0	4	2	2	6	2	10	2	2	0	1	17	6	0	0	0	0	0	1	0
Zuidrand Antwerpen	Antwerpen - Ecohuis	88	52	2	3	2	4	9	1	0	11	11	0	7	2	4	0	8	8	8	2	0	6
Zuidrand Antwerpen	Antwerpen - Ecoloods	27	22	0	0	1	1	8	2	2	4	1	0	0	3	3	0	0	0	1	0	0	1
Zuidrand Antwerpen	Antwerpen - Fort 7	143	92	5	4	6	12	14	3	8	14	3	6	4	13	6	19	6	7	8	1	1	3
Zuidrand Antwerpen	Edegem	101	81	4	20	16	0	6	3	0	1	0	1	23	7	18	0	1	1	0	0	0	0
Zuidrand Antwerpen	Hove	103	86	0	0	1	1	13	0	0	2	0	10	59	0	8	0	1	1	1	0	0	6
Rupelstreek	Hemiksem	36	34	0	0	3	0	0	0	1	2	1	12	7	8	0	0	0	1	0	0	0	1
Rupelstreek	Niel	44	25	0	0	1	0	1	0	2	3	1	7	2	8	10	0	1	1	1	1	2	3
Rupelstreek	Schelle	129	123	3	2	0	0	1	1	0	21	0	0	8	87	0	0	0	0	0	0	5	1
Rupelstreek Kern Boom-Rumst	Boom	34	34	0	0	6	6	7	0	1	12	0	0	2	0	0	0	0	0	0	0	0	0
Rupelstreek Kern Boom-Rumst	Rumst	57	53	0	0	3	0	3	0	2	0	0	2	14	29	2	1	0	0	0	1	0	0
Klein-Brabant	Sint-Amands	89	89	0	0	7	2	2	0	0	0	0	7	37	34	0	0	0	0	0	0	0	0
Mechels Rivierengebied Kern Willebroek	Willebroek	85	83	2	0	0	1	4	0	0	5	1	0	1	69	0	0	0	0	0	1	1	0
Oude Spoorweg	Duffel	315	281	2	0	6	9	16	16	8	4	5	67	65	83	20	0	0	2	1	0	0	11
Oude Spoorweg	Kontich	185	127	3	6	10	5	23	18	5	5	5	3	44	0	34	0	5	3	5	6	0	5
Land van Reyen	Boechout	114	101	11	0	0	1	13	6	1	4	1	4	3	57	7	1	0	2	0	2	0	1
Land van Reyen	Lint	60	52	2	0	17	2	11	0	0	1	12	0	3	4	6	0	1	0	1	0	0	0
Land van Reyen	Mortsel	82	49	0	0	2	2	4	0	2	4	4	7	7	17	8	5	8	5	7	0	0	0
Schijnvallei	Borsbeek	13	13	0	0	1	0	0	0	0	0	0	0	5	7	0	0	0	0	0	0	0	0
Schijnvallei	Schilde	176	140	6	2	4	2	8	1	6	3	3	26	18	61	19	5	3	4	1	1	0	3
Schijnvallei	Wijnegem	85	80	0	1	4	1	5	0	0	4	7	18	6	34	0	0	0	0	0	0	0	4
Schijnvallei	Wommelgem	48	38	0	4	1	2	7	0	1	6	0	9	5	3	0	0	0	0	0	0	0	10
Aartselaar	Aartselaar	90	88	1	0	0	0	20	0	20	1	3	5	11	27	1	0	0	0	0	0	0	1
Noorderkempen	Kalmthout	146	118	0	1	15	1	21	1	3	8	9	1	10	48	1	22	0	0	0	4	1	0
Voorkempen	Malle	79	61	2	1	1	19	4	1	0	5	10	3	0	15	3	0	0	5	0	6	2	2
Voorkempen	Zoersel	155	111	5	4	1	6	25	1	3	15	11	5	16	19	15	4	0	6	8	6	1	4
		3767	2986	92	65	135	97	285	103	137	217	220	343	438	854	266	85	74	134	73	55	18	75

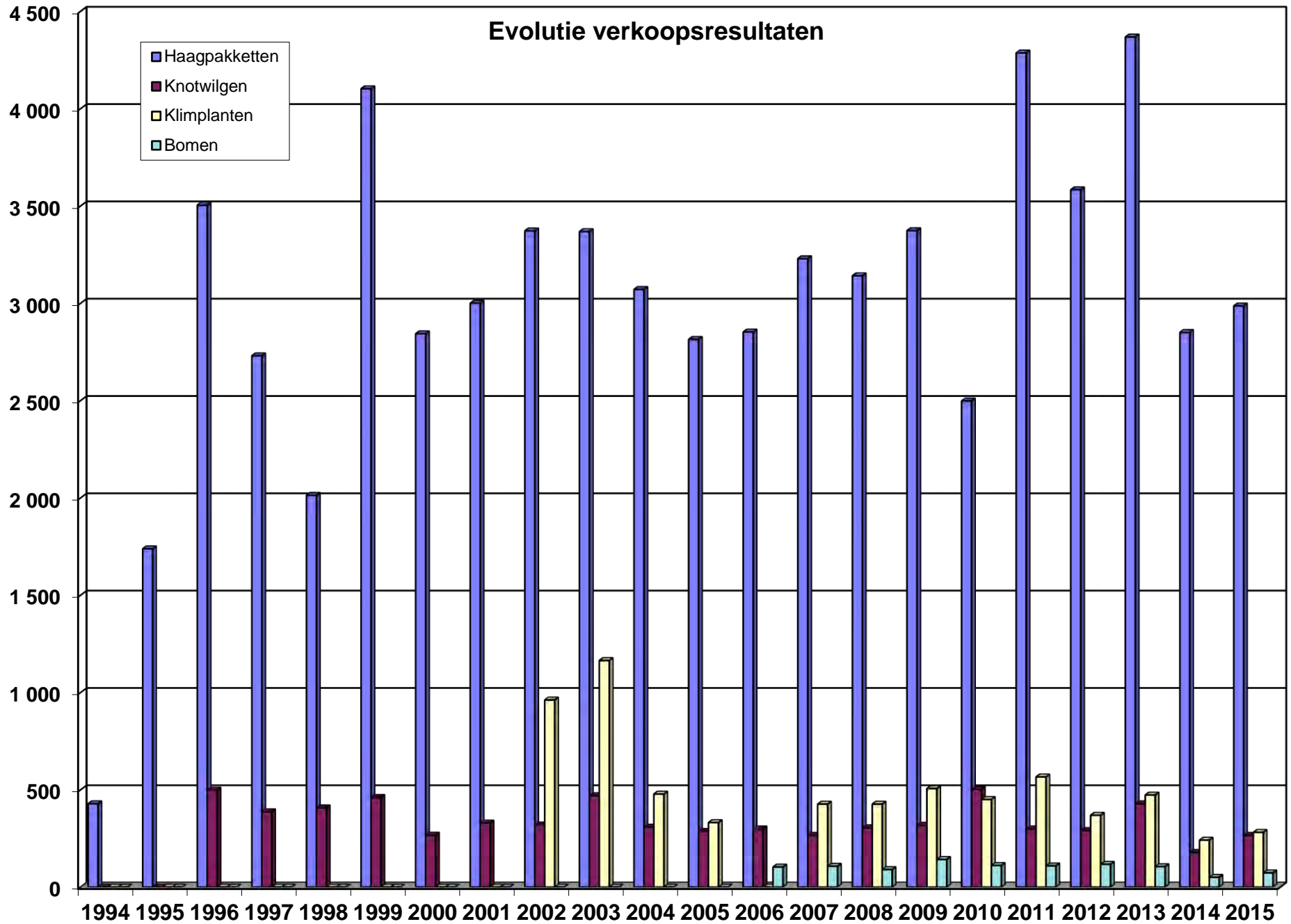
Gemeente	Gemeente	Totaal haagpakketten	Knotwilgen	Hulst	Klimplanten	Bomen	Bijenhotels
Antwerpen-Noord	Brecht	4564	19	0	6	15	0
Antwerpen-Noord	Kapellen	3234	60	14	66	4	7
Antwerpen-Noord	Schoten	4410	4	10	23	1	5
Antwerpen-Noord	Stabroek	2124	4	0	23	3	1
Antwerpen-Noord	Wuustwezel	2155	8	4	41	5	0
Zuidrand Antwerpen	Antwerpen - Bomen	1078	6	0	0	1	0
Zuidrand Antwerpen	Antwerpen - Ecohuis	890	4	0	24	2	6
Zuidrand Antwerpen	Antwerpen - Ecolood	459	3	0	1	0	1
Zuidrand Antwerpen	Antwerpen - Fort 7	1784	6	19	21	2	3
Zuidrand Antwerpen	Edegem	1659	18	0	2	0	0
Zuidrand Antwerpen	Hove	1951	8	0	3	0	6
Rupelstreek	Hemiksem	620	0	0	1	0	1
Rupelstreek	Niel	454	10	0	3	3	3
Rupelstreek	Schelle	2652	0	0	0	5	1
Rupelstreek Kern Boom-Rumst	Boom	627	0	0	0	0	0
Rupelstreek Kern Boom-Rumst	Rumst	1289	2	1	0	1	0
Klein-Brabant	Sint-Amands	2109	0	0	0	0	0
Mechels Rivierengebied Kern Will	Willebroek	1946	0	0	0	2	0
Oude Spoorweg	Duffel	5830	20	0	3	0	11
Oude Spoorweg	Kontich	2825	34	0	13	6	5
Land van Reyen	Boechout	2227	7	1	2	2	1
Land van Reyen	Lint	1071	6	0	2	0	0
Land van Reyen	Mortsel	992	8	5	20	0	0
Schijnvallei	Borsbeek	324	0	0	0	0	0
Schijnvallei	Schilde	2902	19	5	8	1	3
Schijnvallei	Wijnegem	1548	0	0	0	0	4
Schijnvallei	Wommelgem	651	0	0	0	0	10
Aartselaar	Aartselaar	2036	1	0	0	0	1
Noorderkempen	Kalmthout	2632	1	22	0	5	0
Voorkempen	Malle	1202	3	0	5	8	2
Voorkempen	Zoersel	2153	15	4	14	7	4
Totaal	Totaal	60398	266	85	281	73	75

Haagpakketten

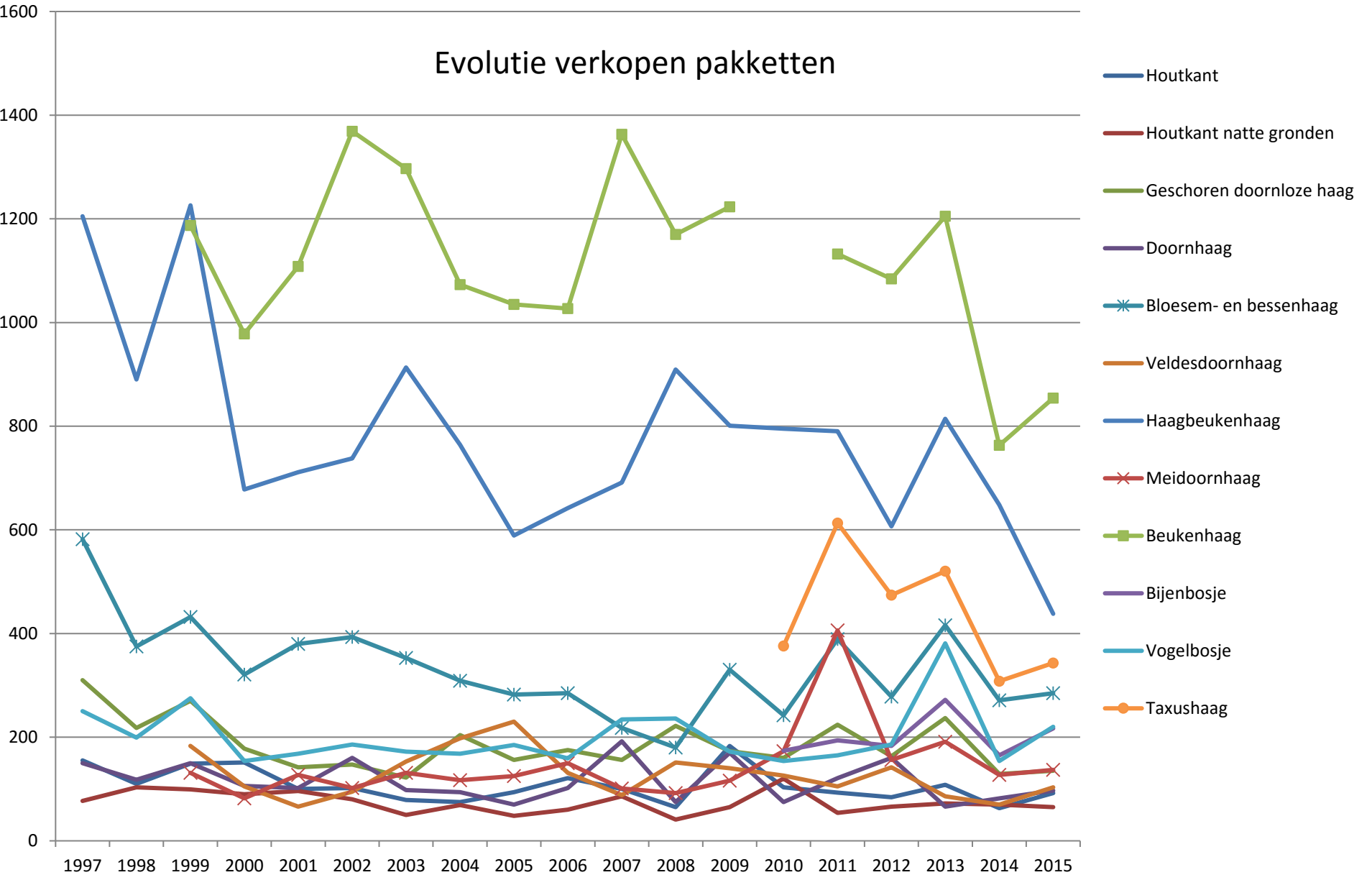




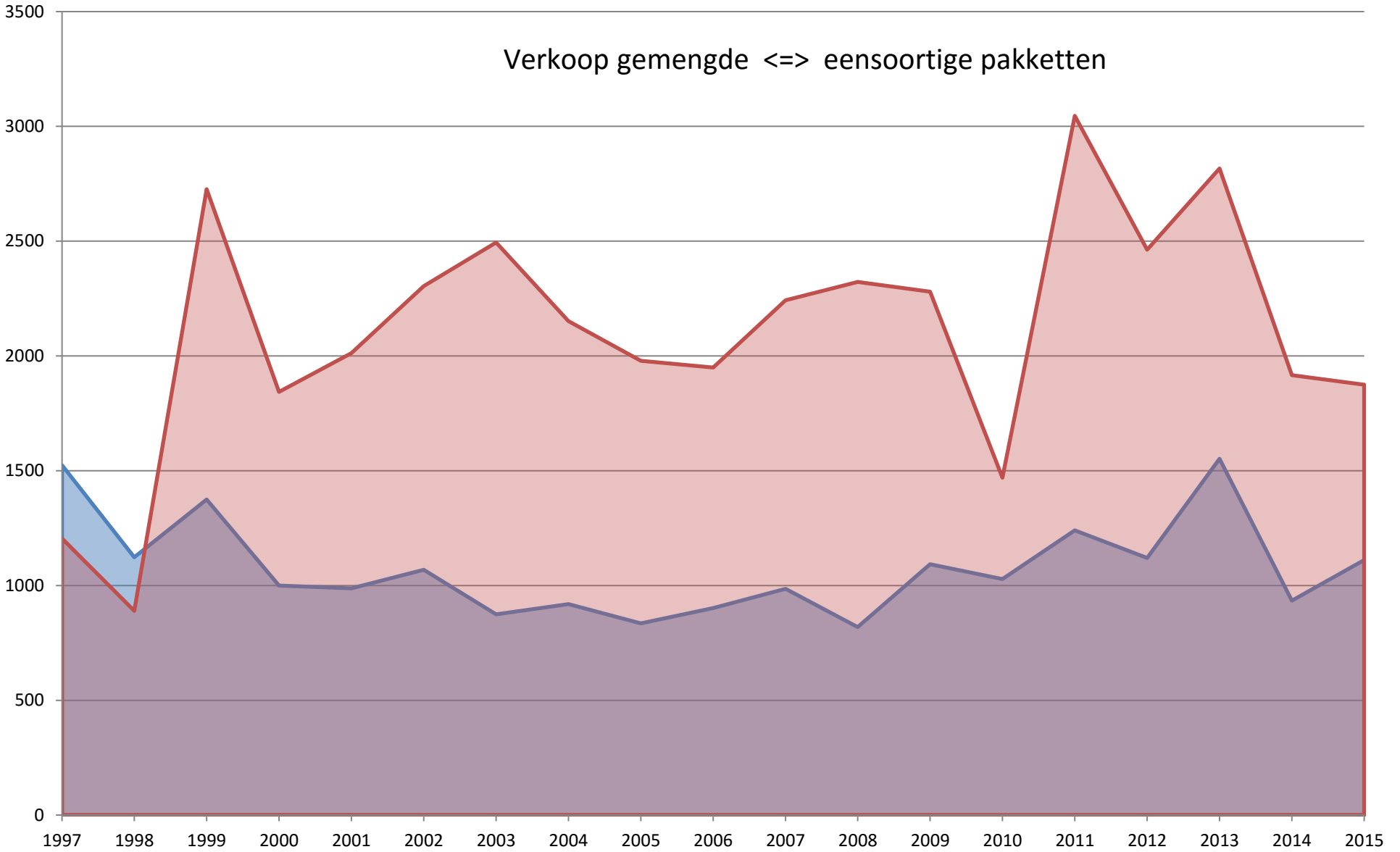
Evolutie verkoopsresultaten



Evolutie verkopen pakketten



Verkoop gemengde <=> eensoortige pakketten



■ Gemengde pakketten ■ Eensoortige pakketten

Verhouding gemengde <=> eensoortige pakketten

