

Natuurpunt

november 2016

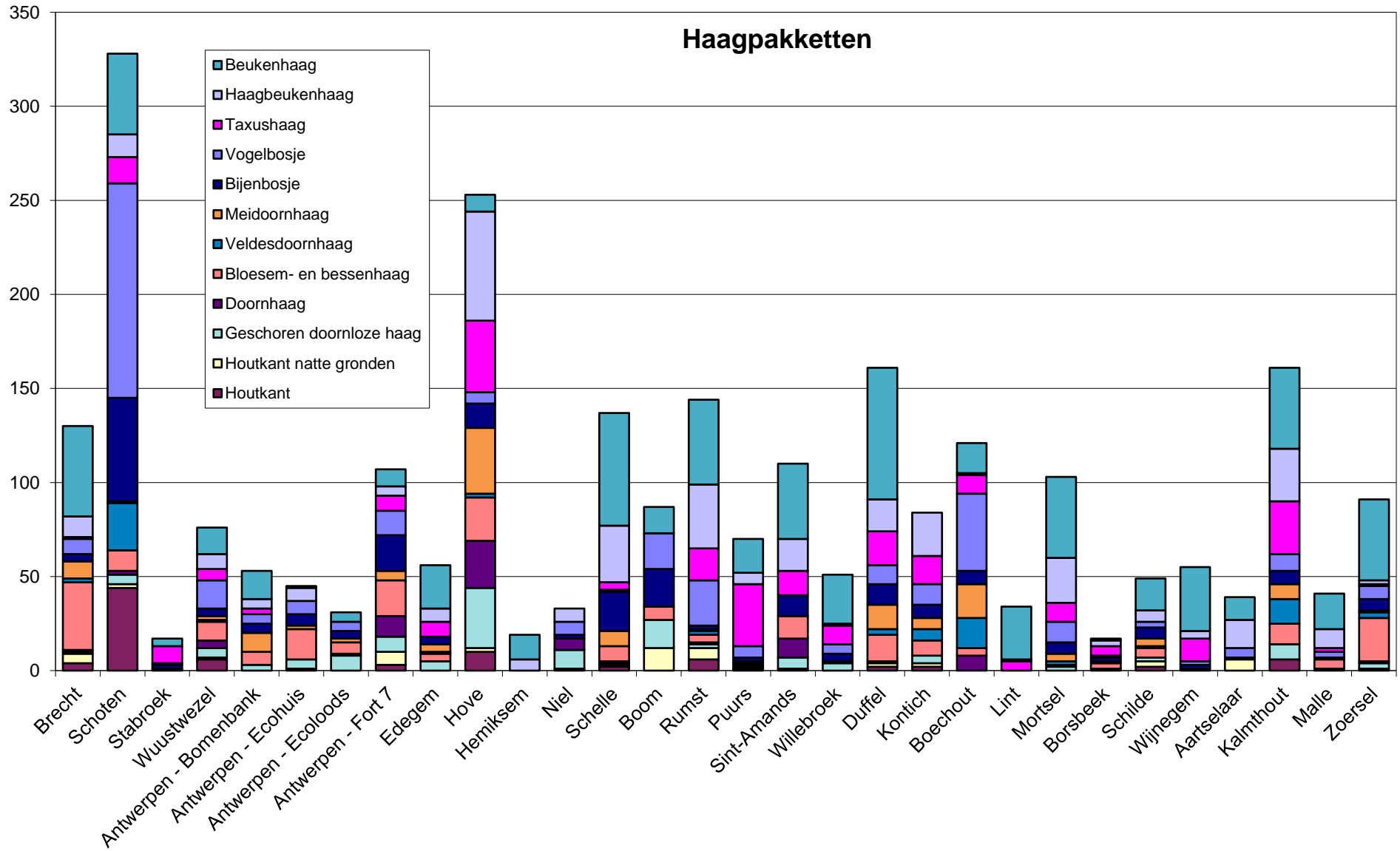
Behaag .. natuurlijk 2016

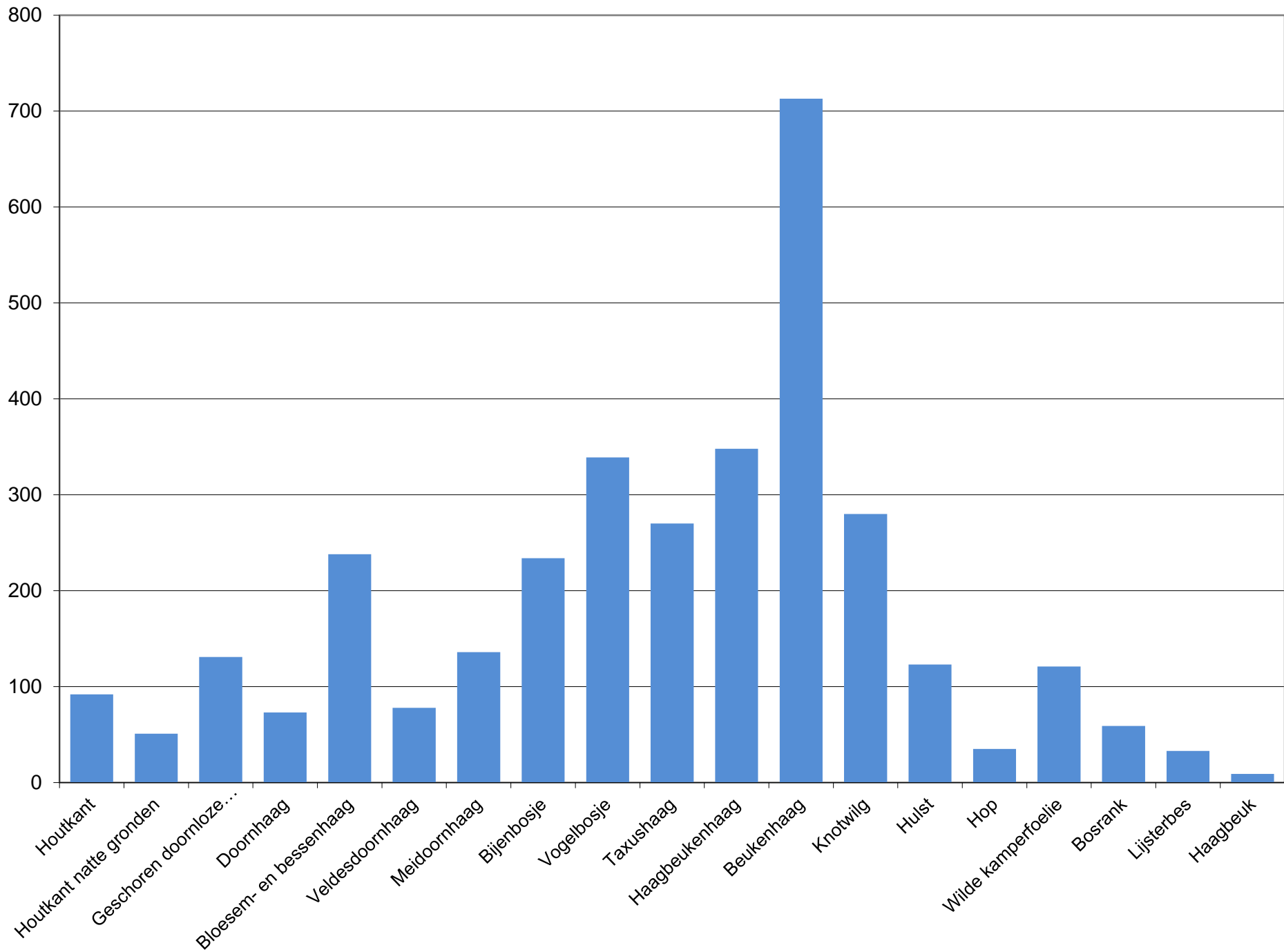


<i>Natuurpuntafdeling</i>	<i>Gemeente</i>	<i>Totaal</i>	<i>Pakketten</i>	<i>Houtkant</i>	<i>Houtkant natte gronden</i>	<i>Geschoren doorloze haag</i>	<i>Doornhaag</i>	<i>Bloesem- en bessenhaag</i>	<i>Veldesdoornhaag</i>	<i>Meidoornhaag</i>	<i>Bijenbosje</i>	<i>Vogelbosje</i>	<i>Taxushaag</i>	<i>Haagbeukenhaag</i>	<i>Beukenhaag</i>	<i>Knotwilg</i>	<i>Hulst</i>	<i>Hop</i>	<i>Wilde kamperfoelie</i>	<i>Bosrank</i>	<i>Lijsterbes</i>	<i>Haagbeuk</i>	<i>Bijenhotels</i>
Regio	Gemeente	Totaal	Pak.	P1	P2	P3	P4	P5	P6	P7	P8	P9	P10	P11	P12	Knot	Hulst	K1	K2	K3	B1	B2	V1
Antwerpen-Noord	Brecht	166	130	4	5	1	1	36	2	9	4	8	1	11	48	24	0	3	4	4	1	0	0
Antwerpen-Noord	Schoten	361	328	44	2	5	2	11	25	1	55	114	14	12	43	9	0	2	14	8	0	0	0
Antwerpen-Noord	Stabroek	37	17	0	0	0	1	0	0	0	2	1	9	0	4	18	0	0	1	0	1	0	0
Antwerpen-Noord	Wuustwezel	107	76	6	1	5	4	10	1	2	4	15	6	8	14	4	10	4	8	3	2	0	0
Zuidrand Antwerpen	Antwerpen - Bomenbank	73	53	0	0	3	0	7	0	10	5	5	3	5	15	6	0	0	6	8	0	0	0
Zuidrand Antwerpen	Antwerpen - Ecohuis	67	45	1	0	5	0	16	0	2	6	7	0	7	1	5	0	5	7	4	1	0	0
Zuidrand Antwerpen	Antwerpen - Ecoloods	40	31	0	0	8	1	6	0	2	4	5	0	0	5	1	1	2	3	1	0	1	0
Zuidrand Antwerpen	Antwerpen - Fort 7	144	107	3	7	8	11	19	0	5	19	13	8	5	9	9	5	9	2	10	2	0	0
Zuidrand Antwerpen	Edegem	65	56	0	0	5	0	4	1	4	4	0	8	7	23	3	0	1	2	1	2	0	0
Zuidrand Antwerpen	Hove	326	253	10	2	32	25	23	2	35	13	6	38	58	9	12	50	0	5	0	0	6	0
Rupelstreek	Hemiksem	19	19	0	0	0	0	0	0	0	0	0	0	6	13	0	0	0	0	0	0	0	0
Rupelstreek	Niel	33	33	1	0	10	6	0	0	0	2	7	0	7	0	0	0	0	0	0	0	0	0
Rupelstreek	Schelle	175	137	2	1	1	1	8	0	8	21	1	4	30	60	16	0	0	4	0	14	0	0
Rupelstreek Kern Boom-Rumst	Boom	97	87	0	12	15	0	7	0	0	20	19	0	0	14	0	0	0	10	0	0	0	0
Rupelstreek Kern Boom-Rumst	Rumst	150	144	6	6	2	1	4	2	1	2	24	17	34	45	1	0	0	3	1	1	0	0
Klein-Brabant	Puurs	80	70	1	1	0	1	1	1	0	2	6	33	6	18	7	0	1	1	0	1	0	0
Klein-Brabant	Sint-Amands	111	110	1	0	6	10	12	0	0	11	0	13	17	40	0	0	0	1	0	0	0	0
Mechels Rivierengebied Kern Willebroek	Willebroek	53	51	0	0	4	0	0	0	1	4	5	10	1	26	0	0	0	2	0	0	0	0
Oude Spoorweg	Duffel	283	161	2	2	1	0	14	3	13	11	10	18	17	70	107	3	1	5	3	1	2	0
Oude Spoorweg	Kontich	113	84	2	2	4	0	8	6	6	7	11	15	23	0	21	0	0	3	5	0	0	0
Land van Reyen	Boechout	128	121	0	0	0	8	4	16	18	7	41	10	1	16	3	0	1	2	1	0	0	0
Land van Reyen	Lint	36	34	0	0	0	0	0	0	0	0	0	5	1	28	0	0	0	2	0	0	0	0
Land van Reyen	Mortsel	123	103	0	0	2	0	1	2	4	6	11	10	24	43	4	0	1	10	4	1	0	0
Schijnvallei	Borsbeek	19	17	1	0	0	0	3	0	1	2	1	5	3	1	0	0	0	0	0	2	0	0
Schijnvallei	Schilde	72	49	2	3	2	0	5	1	4	6	3	0	6	17	2	12	1	6	2	0	0	0
Schijnvallei	Wijnegem	56	55	0	0	0	0	0	0	1	2	2	12	4	34	0	0	0	0	0	0	0	0
Aartselaar	Aartselaar	41	39	0	6	0	0	0	0	0	1	5	0	15	12	0	0	0	1	0	1	0	0
Noorderkempen	Kalmthout	202	161	6	0	8	0	11	13	8	7	9	28	28	43	3	38	0	0	0	0	0	0
Voorkempen	Malle	68	41	0	0	1	0	5	0	0	1	3	2	10	19	15	4	4	2	2	0	0	0
Voorkempen	Zoersel	123	91	0	1	3	1	23	3	1	6	7	1	2	43	10	0	0	17	2	3	0	0
		3368	2703	92	51	131	73	238	78	136	234	339	270	348	713	280	123	35	121	59	33	9	0

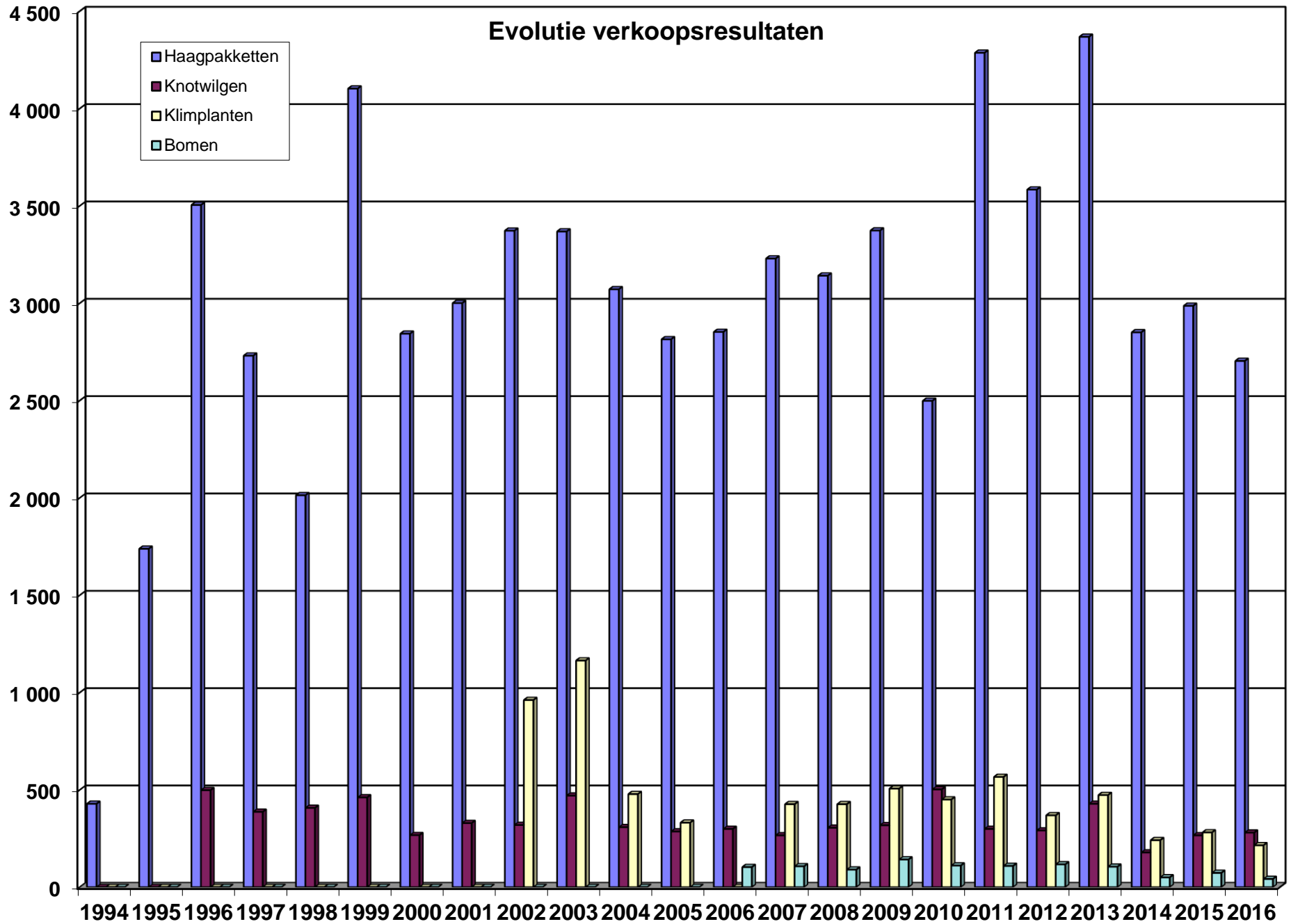
Afdeling	Gemeente	Totaal haagpakketten	Knotwilgen	Hulst	Klimplanten	Bomen	Bijenhotels
Antwerpen-Noord	Brecht	2908	24	0	11	1	0
Antwerpen-Noord	Schoten	4957	9	0	24	0	0
Antwerpen-Noord	Stabroek	242	18	0	1	1	0
Antwerpen-Noord	Wuustwezel	1437	4	10	15	2	0
Zuidrand Antwerpen	Antwerpen - Bomen	1120	6	0	14	0	0
Zuidrand Antwerpen	Antwerpen - Ecohuis	898	5	0	16	1	0
Zuidrand Antwerpen	Antwerpen - Ecoloo	627	1	1	6	1	0
Zuidrand Antwerpen	Antwerpen - Fort 7	1895	9	5	21	2	0
Zuidrand Antwerpen	Edegem	1203	3	0	4	2	0
Zuidrand Antwerpen	Hove	5220	12	50	5	6	0
Rupelstreek	Hemiksem	475	0	0	0	0	0
Rupelstreek	Niel	671	0	0	0	0	0
Rupelstreek	Schelle	2946	16	0	4	14	0
Rupelstreek Kern Boom-Rumst	Boom	1410	0	0	10	0	0
Rupelstreek Kern Boom-Rumst	Rumst	2836	1	0	4	1	0
Klein-Brabant	Puurs	1115	7	0	2	1	0
Klein-Brabant	Sint-Amands	2327	0	0	1	0	0
Mechels Rivierengebied Kern Will	Willebroek	988	0	0	2	0	0
Oude Spoorweg	Duffel	3371	107	3	9	3	0
Oude Spoorweg	Kontich	1549	21	0	8	0	0
Land van Reyen	Boechout	2211	3	0	4	0	0
Land van Reyen	Lint	775	0	0	2	0	0
Land van Reyen	Mortsel	2177	4	0	15	1	0
Schijnvallei	Borsbeek	287	0	0	0	2	0
Schijnvallei	Schilde	1012	2	12	9	0	0
Schijnvallei	Wijnegem	1135	0	0	0	0	0
Aartselaar	Aartselaar	815	0	0	1	1	0
Noorderkempen	Kalmthout	3272	3	38	0	0	0
Voorkempen	Malle	933	15	4	8	0	0
Voorkempen	Zoersel	2027	10	0	19	3	0
Totaal	Totaal	52839	280	123	215	42	0

Haagpakketten

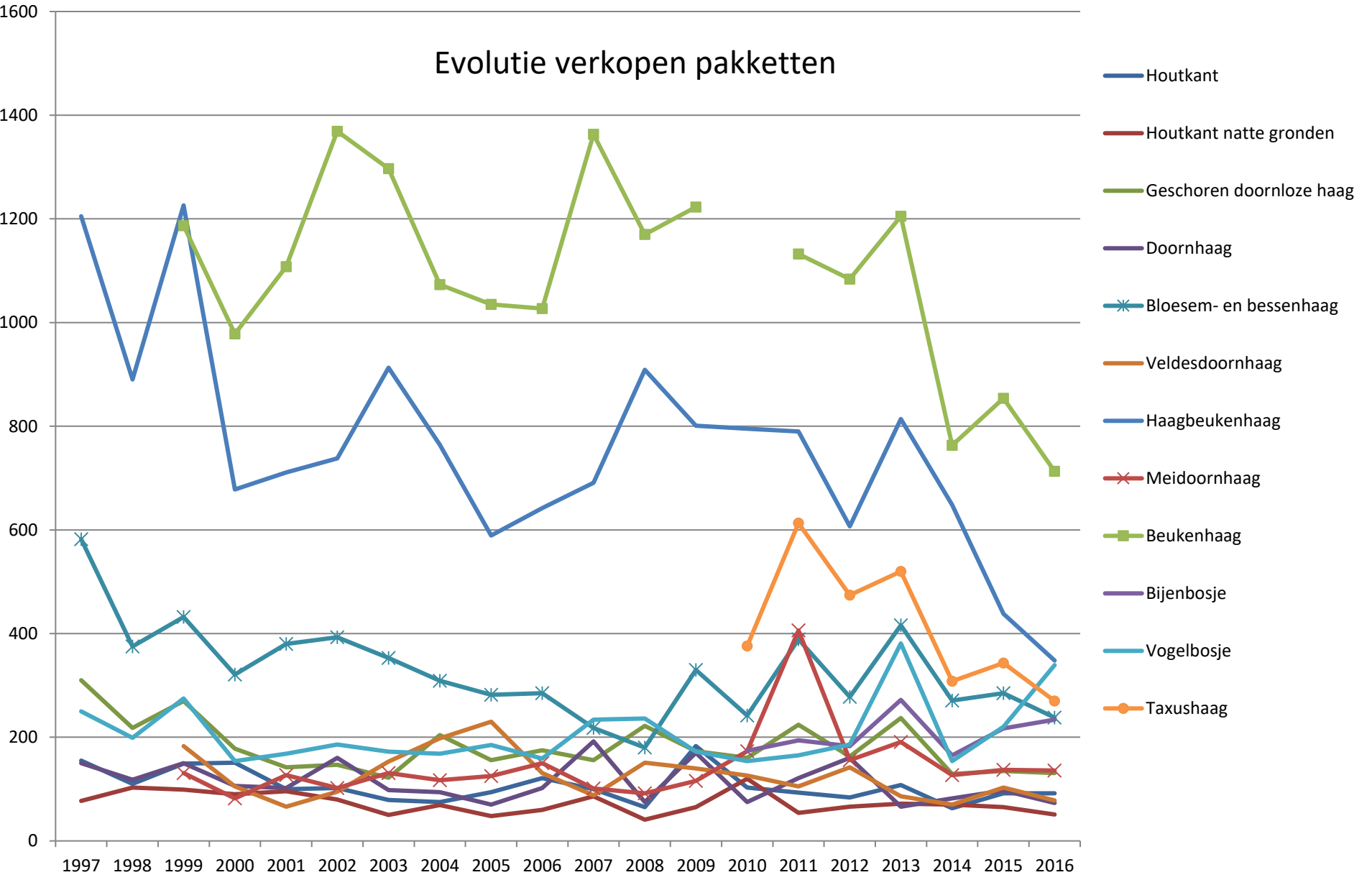




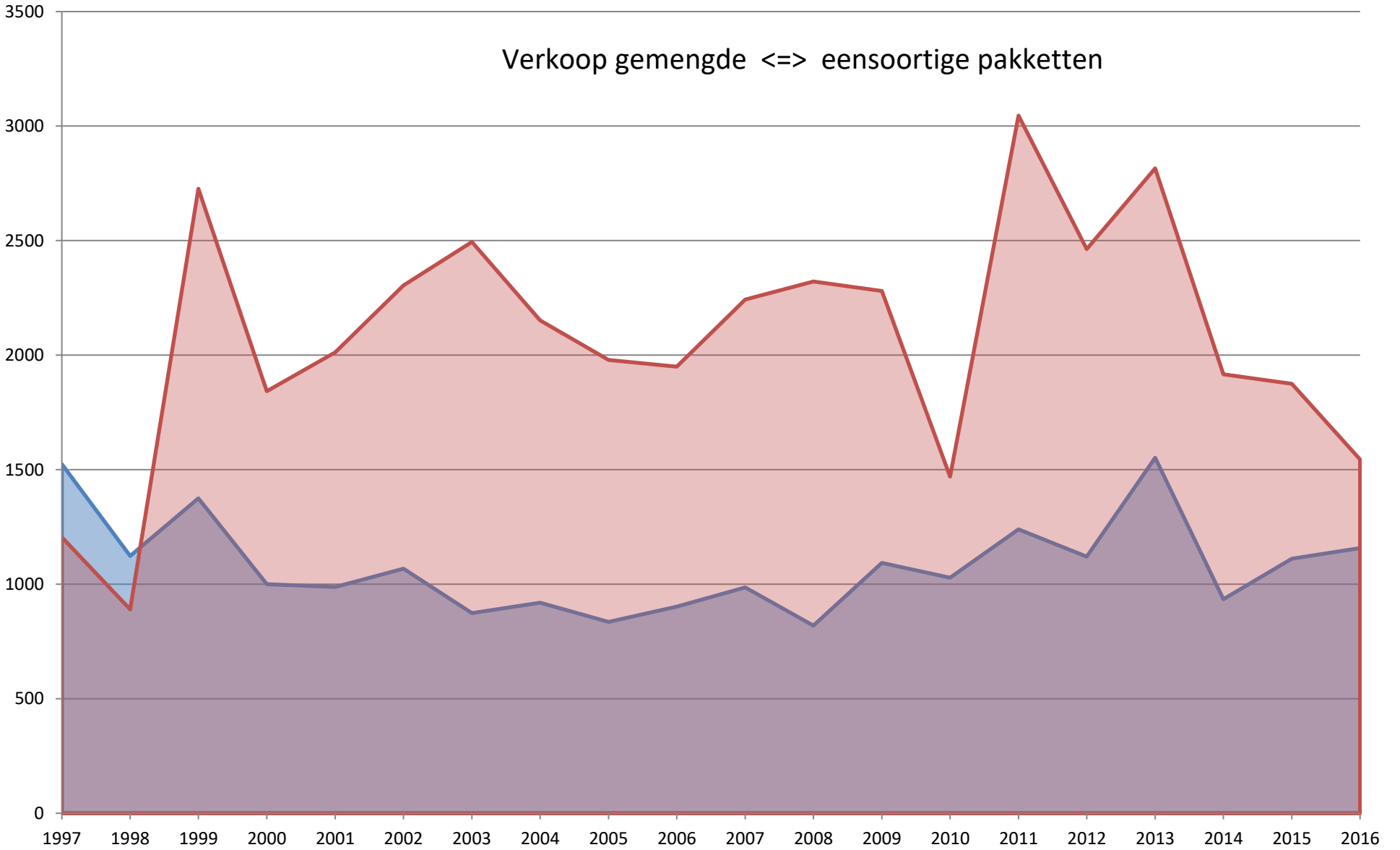
Evolutie verkoopsresultaten



Evolutie verkopen pakketten



Verkoop gemengde <=> eensoortige pakketten



■ Gemengde pakketten ■ Eensoortige pakketten

Verhouding gemengde <=> eensoortige pakketten

