

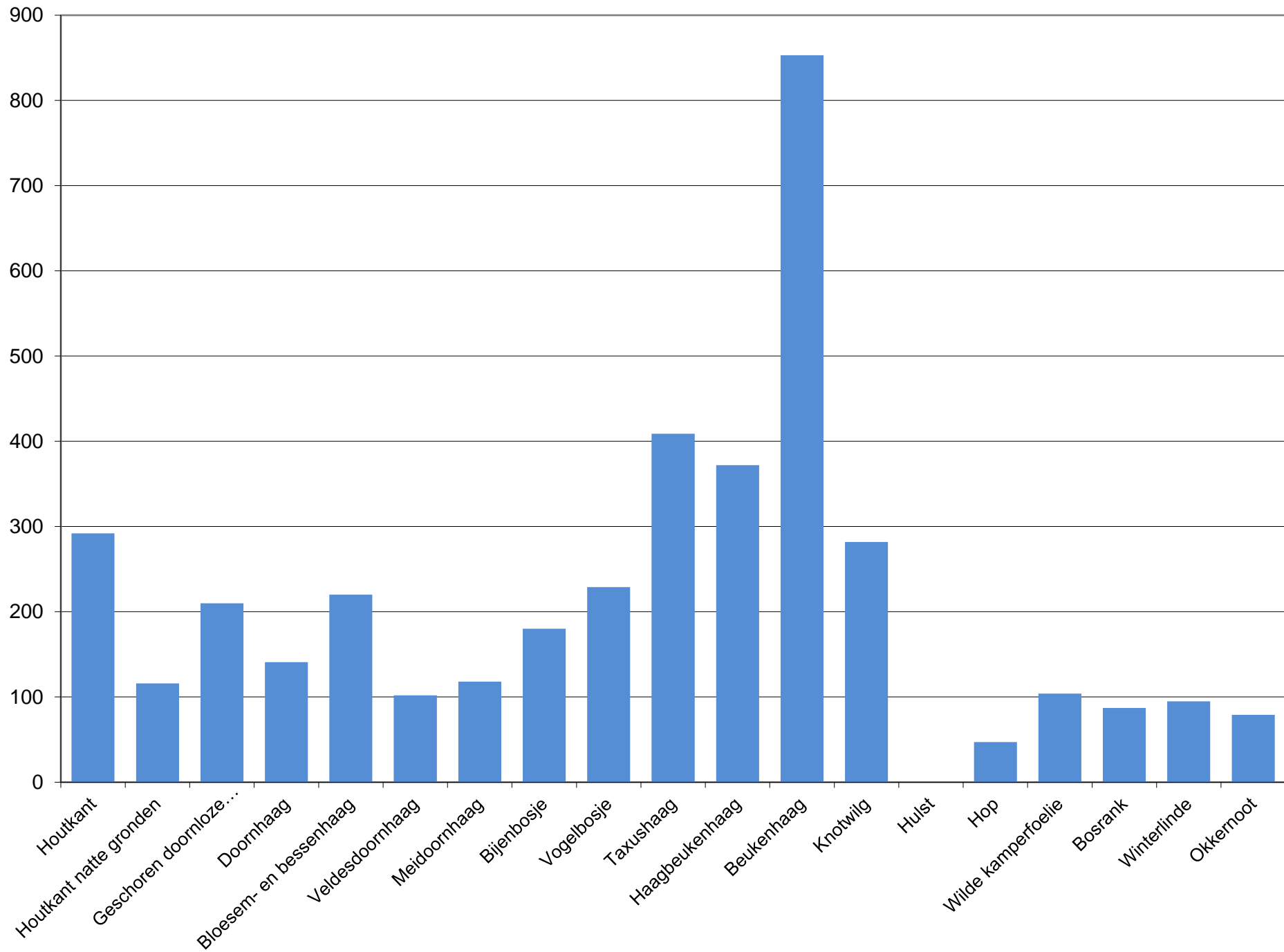
# Behaag .. natuurlijk 2017



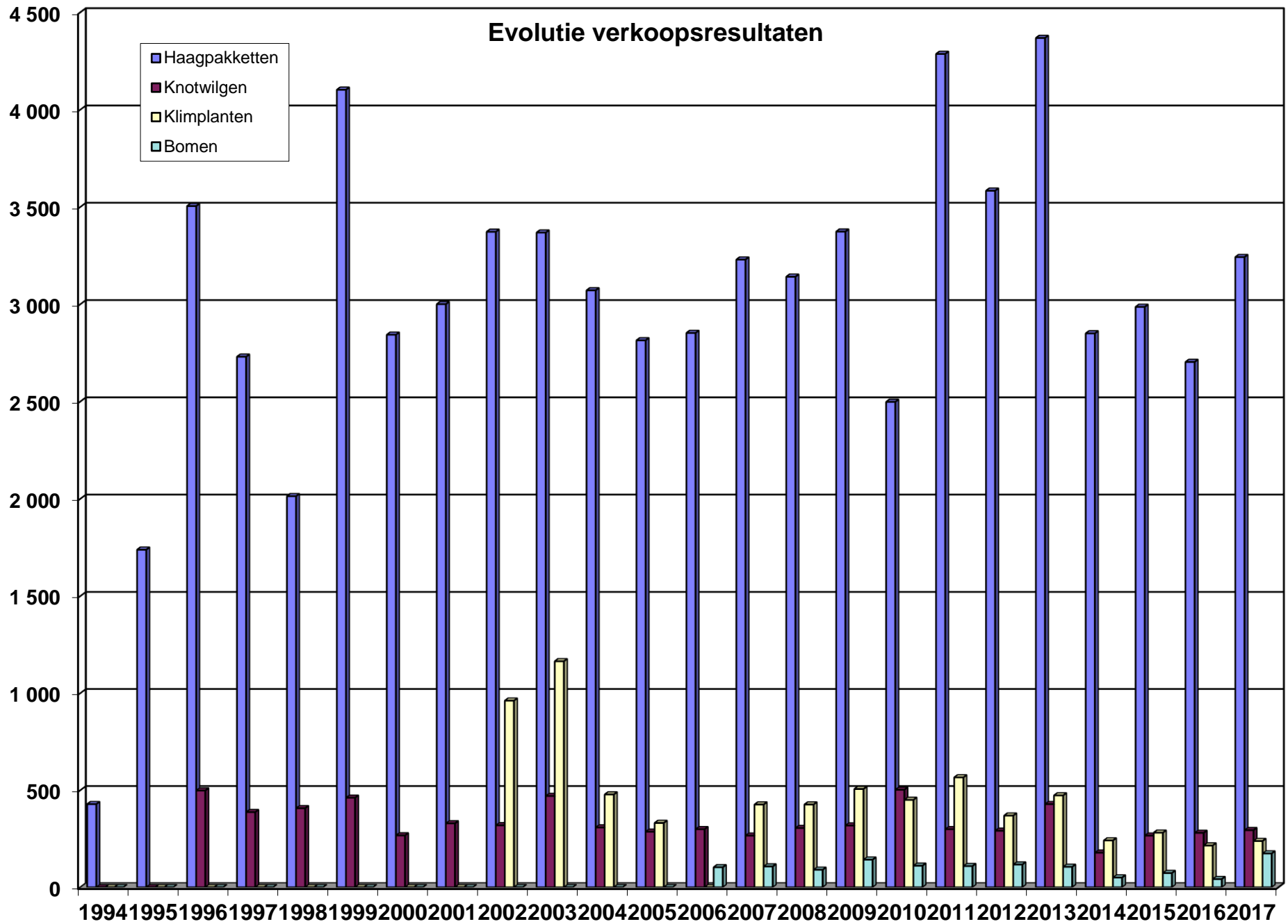
<i>Natuurpuntafdeling</i>	<i>Gemeente</i>	<i>Totaal</i>	<i>Pakketten</i>	<i>Houtkant</i>	<i>Houtkant natte gronden</i>	<i>Geschoren doornloze haa</i>	<i>Doornhaag</i>	<i>Bloesem- en bessenhaag</i>	<i>Veldesdoornhaag</i>	<i>Meidoornhaag</i>	<i>Bijenbosje</i>	<i>Vogelbosje</i>	<i>Taxushaag</i>	<i>Haagbeukenhaag</i>	<i>Beukenhaag</i>	<i>Knotwilg</i>	<i>Hulst</i>	<i>Hop</i>	<i>Wilde kamperfoelie</i>	<i>Bosrank</i>	<i>Winterlinde</i>	<i>Okkernoot</i>	<i>Bijenhotels</i>
Regio	Gemeente	Totaal	Pak.	P1	P2	P3	P4	P5	P6	P7	P8	P9	P10	P11	P12	Knot	Hulst	K1	K2	K3	B1	B2	Bij
Aartselaar	Aartselaar	95	59	0	0	1	0	0	0	0	4	3	10	5	36	16		3	4	2	9	1	1
Antwerpen-Noord	Brecht	267	217	2	1	14	8	7	4	19	7	38	9	31	77	19		2	11	7	3	2	4
Antwerpen-Noord	Kapellen	302	225	2	5	11	8	15	3	7	16	24	41	32	61	8		11	21	18	1	7	11
Antwerpen-Noord	Schoten	216	175	3	0	2	0	5	8	29	10	19	52	15	32	4		3	6	0	8	2	18
Antwerpen-Noord	Stabroek	87	67	1	0	2	1	4	8	0	4	7	26	0	14	0		6	6	1	2	2	3
Antwerpen-Noord	Wuustwezel	153	113	0	0	0	3	3	8	2	6	15	37	0	39	16		0	5	7	11	1	0
Klein-Brabant	Sint-Amands	35	33	0	0	0	4	0	0	0	0	0	0	14	15	0		2	0	0	0	0	0
Land van Reyen	Boechout	123	106	2	0	6	4	12	2	2	11	8	14	18	27	7		1	4	0	1	1	3
Land van Reyen	Lint	109	88	1	0	8	13	0	0	9	2	6	10	11	28	9		0	3	2	3	0	4
Land van Reyen	Mortsel	56	43	0	0	6	1	0	1	1	2	2	1	10	19	0		1	2	10	0	0	0
Mechels Rivierengebied Kern Willebroek	Willebroek	76	71	2	1	2	2	2	4	0	1	4	9	9	35	0		0	1	4	0	0	0
Noorderkempen	Essen	20	20	2	3	0	0	5	0	0	4	6	0	0	0	0		0	0	0	0	0	0
Noorderkempen	Kalmthout	167	161	5	0	5	2	22	9	11	37	9	17	0	44	4		0	0	0	0	2	0
Oude Spoorweg	Duffel	362	208	4	3	14	14	22	3	11	4	8	32	30	63	125		3	7	2	11	5	1
Oude Spoorweg	Kontich	200	171	6	1	5	9	37	3	4	17	9	25	41	14	3		0	1	6	13	4	2
Rupelstreek	Hemiksem	55	43	0	0	2	1	5	0	4	6	4	4	7	10	3		0	4	2	0	0	3
Rupelstreek	Niel	87	53	0	0	10	3	1	0	0	5	4	13	13	4	16		1	0	0	1	1	15
Rupelstreek	Schelle	69	68	0	0	13	0	7	0	0	2	1	7	13	25	0		1	0	0	0	0	0
Rupelstreek Kern Boom-Rumst	Boom	11	11	0	0	0	0	0	0	0	0	2	0	6	3	0		0	0	0	0	0	0
Rupelstreek Kern Boom-Rumst	Rumst	137	127	2	0	1	1	2	0	0	5	13	14	14	75	4		0	1	0	1	2	2
Schijnvallei	Borsbeek	9	7	0	0	1	0	0	0	0	1	0	0	1	4	0		0	0	0	0	0	2
Schijnvallei	Schilde	96	68	3	0	7	3	9	1	1	8	0	1	10	25	9		0	3	9	3	3	1
Schijnvallei	Wijnegem	59	56	0	0	1	1	0	4	8	0	1	2	10	29	0		0	0	0	2	1	0
Schijnvallei	Wommelgem	192	180	14	8	9	31	6	27	1	6	7	24	11	36	3		0	3	0	5	0	1
Voorkempen	Malle	115	78	0	1	2	0	4	1	0	3	10	0	12	45	10		0	2	0	17	2	6
Voorkempen	Zoersel	143	115	0	3	2	1	9	0	1	6	6	25	16	46	16		1	3	4	1	2	1
Zuidrand Antwerpen	Antwerpen - Bomenbank	8	3	0	0	0	0	0	0	0	1	1	0	0	1	2		1	0	1	0	0	1
Zuidrand Antwerpen	Antwerpen - Ecohuis	31	25	2	0	1	2	5	0	2	3	9	0	0	1	0		0	2	1	0	0	3
Zuidrand Antwerpen	Antwerpen - Ecoloods	39	35	0	0	1	0	2	1	1	5	3	1	11	10	1		1	1	1	0	0	0
Zuidrand Antwerpen	Antwerpen - Fort 7	58	32	2	1	4	0	1	2	2	4	6	0	1	9	6		6	4	5	3	0	2
Zuidrand Antwerpen	Edegem	107	88	8	9	16	7	7	8	1	0	2	9	9	12	0		4	9	5	0	1	0
Zuidrand Antwerpen	Hove	541	496	231	80	64	22	28	5	2	0	2	26	22	14	1		0	1	0	0	40	2
		<b>4025</b>	<b>3242</b>	<b>292</b>	<b>116</b>	<b>210</b>	<b>141</b>	<b>220</b>	<b>102</b>	<b>118</b>	<b>180</b>	<b>229</b>	<b>409</b>	<b>372</b>	<b>853</b>	<b>282</b>	<b>0</b>	<b>47</b>	<b>104</b>	<b>87</b>	<b>95</b>	<b>79</b>	<b>86</b>

<i>Natuurpuntafdeling</i>	<i>Gemeente</i>	<i>Totaal</i>	<i>Houtkant</i>	<i>Houtkant natte gronden</i>	<i>Geschoren doornloze haag</i>	<i>Doornhaag</i>	<i>Bloesem- en besenhaag</i>	<i>Veldesdoornhaag</i>	<i>Meidoornhaag</i>	<i>Bijenbosje</i>	<i>Vogelbosje</i>	<i>Taxushaag</i>	<i>Haagbeukenhaag</i>	<i>Beukenhaag</i>	<i>Knotwilg</i>	<i>Huilst</i>	<i>Hop</i>	<i>Wilde kamperfoelie</i>	<i>Bosrank</i>	<i>Winterlinde</i>	<i>Okkernoot</i>	<i>Bijenhotels</i>
Regio	Gemeente		12	12	24	24	24	25	25	12	5	10	25	25	1	1	1	1	1	1	1	1
Aartselaar	Aartselaar	1248	0	0	24	0	0	0	0	48	15	100	125	900	16	0	3	4	2	9	1	1
Antwerpen-Noord	Brecht	4419	24	12	336	192	168	100	475	84	190	90	775	1925	19	0	2	11	7	3	2	4
Antwerpen-Noord	Kapellen	4274	24	60	264	192	360	75	175	192	120	410	800	1525	8	0	11	21	18	1	7	11
Antwerpen-Noord	Schoten	3080	36	0	48	0	120	200	725	120	95	520	375	800	4	0	3	6	0	8	2	18
Antwerpen-Noord	Stabroek	1093	12	0	48	24	96	200	0	48	35	260	0	350	0	0	6	6	1	2	2	3
Antwerpen-Noord	Wuustwezel	1926	0	0	0	72	72	200	50	72	75	370	0	975	16	0	0	5	7	11	1	0
Klein-Brabant	Sint-Amands	823	0	0	0	96	0	0	0	0	0	0	350	375	0	0	2	0	0	0	0	0
Land van Reyen	Boechout	2106	24	0	144	96	288	50	50	132	40	140	450	675	7	0	1	4	0	1	1	3
Land van Reyen	Lint	1891	12	0	192	312	0	0	225	24	30	100	275	700	9	0	0	3	2	3	0	4
Land van Reyen	Mortsel	1000	0	0	144	24	0	25	25	24	10	10	250	475	0	0	1	2	10	0	0	0
Mechels Rivierengebied Kern Willebroek	Willebroek	1507	24	12	48	48	48	100	0	12	20	90	225	875	0	0	0	1	4	0	0	0
Noorderkempen	Essen	258	24	36	0	0	120	0	0	48	30	0	0	0	0	0	0	0	0	0	0	0
Noorderkempen	Kalmthout	3021	60	0	120	48	528	225	275	444	45	170	0	1100	4	0	0	0	0	0	2	0
Oude Spoorweg	Duffel	4521	48	36	336	336	528	75	275	48	40	320	750	1575	125	0	3	7	2	11	5	1
Oude Spoorweg	Kontich	3386	72	12	120	216	888	75	100	204	45	250	1025	350	3	0	0	1	6	13	4	2
Rupelstreek	Hemiksem	861	0	0	48	24	120	0	100	72	20	40	175	250	3	0	0	4	2	0	0	3
Rupelstreek	Niel	1005	0	0	240	72	24	0	0	60	20	130	325	100	16	0	1	0	0	1	1	15
Rupelstreek	Schelle	1530	0	0	312	0	168	0	0	24	5	70	325	625	0	0	1	0	0	0	0	0
Rupelstreek Kern Boom-Rumst	Boom	235	0	0	0	0	0	0	0	0	10	0	150	75	0	0	0	0	0	0	0	0
Rupelstreek Kern Boom-Rumst	Rumst	2620	24	0	24	24	48	0	0	60	65	140	350	1875	4	0	0	1	0	1	2	2
Schijnvallei	Borsbeek	163	0	0	24	0	0	0	0	12	0	0	25	100	0	0	0	0	0	0	0	2
Schijnvallei	Schilde	1551	36	0	168	72	216	25	25	96	0	10	250	625	9	0	0	3	9	3	3	1
Schijnvallei	Wijnegem	1351	0	0	24	24	0	100	200	0	5	20	250	725	0	0	0	0	0	2	1	0
Schijnvallei	Wommelgem	3602	168	96	216	744	144	675	25	72	35	240	275	900	3	0	0	3	0	5	0	1
Voorkempen	Malle	1729	0	12	48	0	96	25	0	36	50	0	300	1125	10	0	0	2	0	17	2	6
Voorkempen	Zoersel	2279	0	36	48	24	216	0	25	72	30	250	400	1150	16	0	1	3	4	1	2	1
Zuidrand Antwerpen	Antwerpen - Bomenbank	47	0	0	0	0	0	0	0	12	5	0	0	25	2	0	1	0	1	0	0	1
Zuidrand Antwerpen	Antwerpen - Ecohuis	378	24	0	24	48	120	0	50	36	45	0	0	25	0	0	0	2	1	0	0	3
Zuidrand Antwerpen	Antwerpen - Ecoloods	736	0	0	24	0	48	25	25	60	15	10	275	250	1	0	1	1	1	0	0	0
Zuidrand Antwerpen	Antwerpen - Fort 7	610	24	12	96	0	24	50	50	48	30	0	25	225	6	0	6	4	5	3	0	2
Zuidrand Antwerpen	Edegem	1793	96	108	384	168	168	200	25	0	10	90	225	300	0	0	4	9	5	0	1	0
Zuidrand Antwerpen	Hove	7857	2772	960	1536	528	672	125	50	0	10	260	550	350	1	0	0	1	0	0	40	2
<b>TOTAAL</b>		<b>62900</b>	<b>3504</b>	<b>1392</b>	<b>5040</b>	<b>3384</b>	<b>5280</b>	<b>2550</b>	<b>2950</b>	<b>2160</b>	<b>1145</b>	<b>4090</b>	<b>9300</b>	<b>21325</b>	<b>282</b>	<b>0</b>	<b>47</b>	<b>104</b>	<b>87</b>	<b>95</b>	<b>79</b>	<b>86</b>

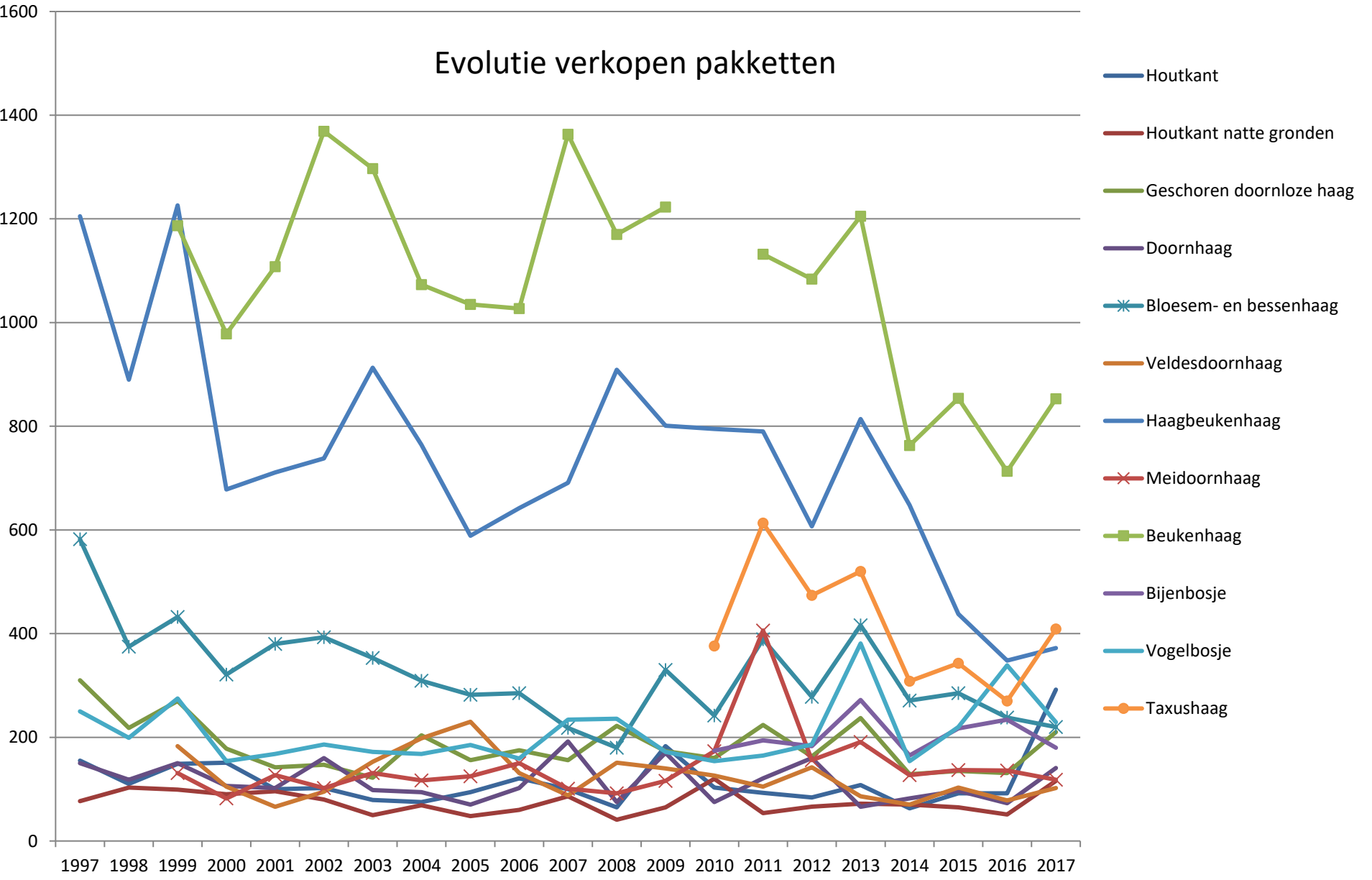




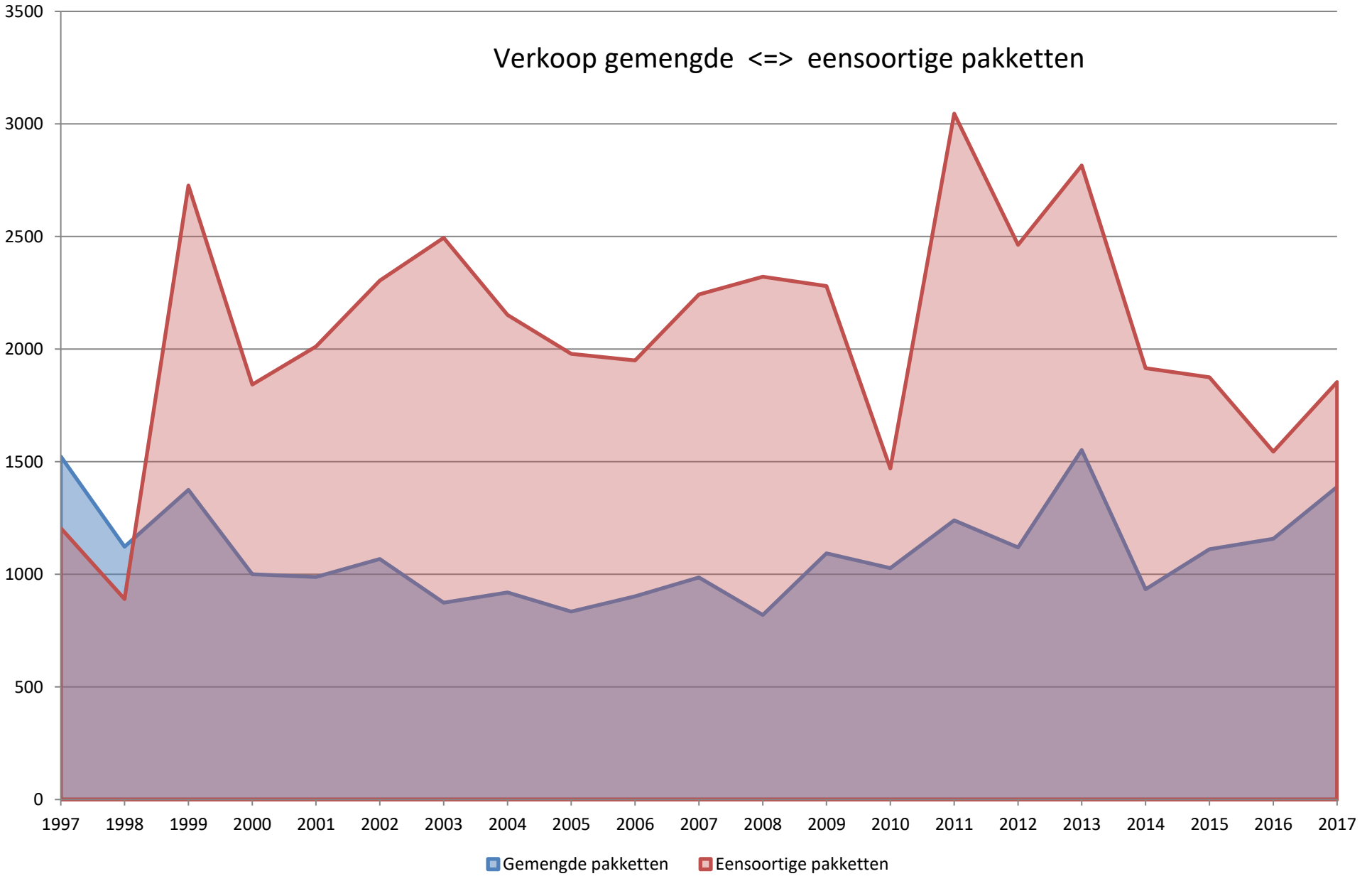
# Evolutie verkoopsresultaten



# Evolutie verkopen pakketten



# Verkoop gemengde <=> eensoortige pakketten





# Verhouding gemengde <=> eensoortige pakketten

