

Randopélé

Accessible
en transports en commun
depuis la Belgique

marches en solitaire ou en groupe
entre Gaume de Belgique et Ardennes de France
en passant par la Lorraine
dans les pas des pèlerins



Dessin France Vicat

Prenons la coquille pour sortir de notre coquille

En trois étapes
VERS TROIS HAUTS LIEUX

Abbaye
d'ORVAL

Ermitage
SAINT-WALFROY

Basilique
d'AVIOTH

Toutes les informations sont données pour une organisation à partir de la Belgique.
Une confirmation des prix et des horaires reste indispensable.

Document remis à jour en avril 2012

Pour toutes informations supplémentaires, vous pouvez vous adresser au
ERMITAGE DE SAINT-WALFROY

0033324226731
saint.walfroy@wanadoo.fr
<http://sanctuairesaintwalfroy.com/>

Illustration photographique sur le blog
randopele.blogspot.com

*« Fais confiance à mon expérience: tu trouveras davantage dans les forêts
que dans les livres. Les arbres et les rochers t'enseigneront ce que des
maîtres ne pourraient te faire entendre. »*

Lettre 106 de Saint Bernard de Clairvaux (1090-1153)
(Abbé cistercien, Docteur de l'Eglise)

Cartes et itinéraires:

La carte « Les chemins des abbayes » (1:33 333), qui était fournie avec ce document, était intéressante pour marcher entre Orval Saint-Walfroy Avioth, car elle signalait le balisage que vous retrouverez sur place. Elle a été réalisée conjointement par l'IGN français et le Conseil Général du département des Ardennes mais elle **est épuisée**.

Vous pouvez utiliser les cartes « IGN » au 1:25 000 IGN
Belgique (N° 70/3-4) ou
France (Série bleue - N°3110 E)

« **Via Arduina - voie de Compostelle** » Etape de Suxy-Orval. Disponible gratuitement à la Maison du Tourisme de Florenville.

« **La Transgaumaise**, 160 km de randonnée, en passant par la Lorraine » André Pirlot, Ed La Renaissance du Livre, Tournai, 2006, 168 pp. , 15€

Bibliographie

Pierre GENIN, « **Pèlerin de Saint-Jacques, lève-toi et marche !** », Ed. Mols 2006, 338 pp. 23€. Ce livre (et bien d'autres) est disponible sur le site de l'Association belge des Amis de St Jacques de Compostelle. Tous les "1er jeudi" de chaque mois, les membres de l'Association sont heureux d'accueillir à la salle Excelsior, 8, rue de l'Eglise Saint-Pierre à 1090 Jette les candidats-pèlerins qui désirent s'informer et/ou compléter leur information sur le pèlerinage vers Saint-Jacques-de-Compostelle.

Pour préparer la visite de la basilique d'Avioth:

« **Le Guide vert Michelin, Alsace-Lorraine** » avec une notice page 112

« **Le guide du Routard, Lorraine** » avec une notice page 291

Suggestion pour la marche

Panier à « **Petits Pains de la Parole de Dieu** »: 760 paroles tirées de la Bible. Edité par Les Ateliers d'Emmaüs. Excellent outil pour laisser descendre une parole, de la tête au cœur, afin d'apprendre à l'incarner dans sa vie.

Commande en ligne www.ateliers.emmaus.free.fr

Lieux d'hébergement et de pique-nique

www.orval.be

<http://monsieur.wanadoo.fr/centredepartage>

www.avioth.fr

<http://sanctuairesaintwalfroy.com/>

hotellerie@orval.be

ndavioth@hotmail.fr (Mairie)

saint.walfroy@wanadoo.fr

Informations touristiques

France : Communauté de communes des 3 cantons
37 ter av. du Général de Gaulle 08110 Carignan 00 33 3 24 27 90 98

Belgique : Maison du Tourisme du pays de la Semois à Florenville 061 /31 12 29
www.semois-tourisme.be

En cas de pépin sur place, quelques adresses:

Médecin en Belgique: Dr Heyde 061 / 31 33 94 (Florenville)

Médecins en France: Drs Alexandre ou Kéménar 00 33 3 24 22 61 34
(Margut en Ardennes)

Dr Léonard 00 33 3 29 80 12 00

(Montmedy en Lorraine)

« *Laisse nous aller à trois jours de marche* »

Livre de l'Exode 3,18



Entre la Belgique et la France, à la frontière de la randonnée et du pèlerinage...

Par leur situation entre deux pays - forêts, larges horizons, « hauts lieux » qui les habitent - les Ardennes, la Gaume et la Lorraine favorisent le « voyage intérieur » ainsi que les rencontres au-delà des frontières .

Le mot-valise: « **randopélé** » tient compte du pluralisme de convictions de ceux pour lesquels ce projet a été conçu.

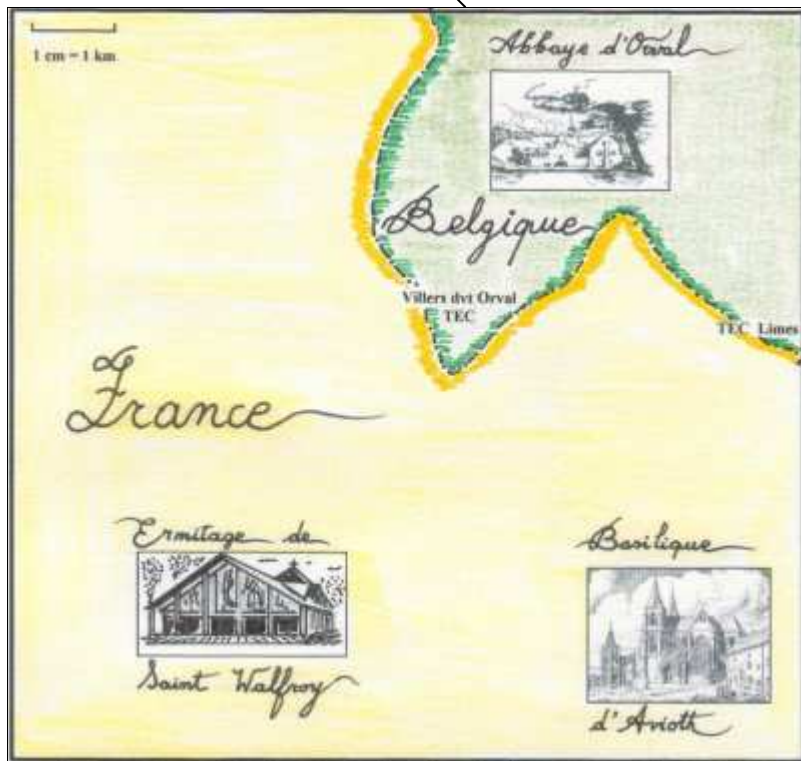
P. Genin, président de l'Association belge de Amis de Saint-Jacques de Compostelle, écrit dans son livre « Pèlerin de Saint-Jacques, Lève-toi et marche ! »: *Le pèlerinage comprend une dimension que la randonnée n'a pas, car elle est une **marche** profane. Le pèlerinage est une **démarche** qui invite, provoque la réflexion, la méditation, la prière, la recherche intérieure, la recherche de vérité, de l'essentiel.* (Ed. Mols, Wavre, 2006)

La « **randopélé** » invite à expérimenter la marche comme une recherche d'un sens à la vie et de plus d'unité intérieure.

En toutes saisons, ces itinéraires peuvent convenir aussi bien à des jeunes en groupe qu'à ceux qui veulent faire une démarche individuelle. Ce peut être une activité d'un long week-end pour adultes, solitaires ou entre amis, en famille ou encore un moment fort pour un groupe déjà constitué.

Plus qu'une randonnée, c'est une invitation à prendre le « bâton du pèlerin » pour sortir de sa coquille.

Vers Florenville: SNCB + TEC



Les chemins balisés sont nombreux dans cette région et les cartes les répertorient bien. Pris dans un sens, puis dans un autre, ils laissent découvrir de nombreux paysages apaisants, dès le lever du jour et jusqu'au crépuscule. Gare à la pluie et au vent, parfois !

Chacun de ces **3 hauts lieux** est doté d'un hébergement propice aux rencontres du soir, à la méditation ou la contemplation.


Nous avons donc tracé **3 randopélés différents**: les critères de choix rencontreront les souhaits conviviaux des groupes mais aussi le nombre de kilomètres que chacun est prêt à faire. Chacune d'elle dure trois jours. Il sera facile de les retracer sur la carte, voir d'en créer d'autres encore. Éventuellement d'en rallonger le temps ou de le raccourcir. Seule la 3ème, un peu plus longue, est décrite avec précision en pages 7 et suivantes.

Le kilométrage, indiqué page 3, permet de choisir un programme suivant les possibilités des marcheurs: de 32 à 66 km. Les adresses en ligne, page 13, ont pour but de faciliter l'organisation, quelle que soit la région où l'on habite. L'accès par transport en commun, page 4, rend l'aventure accessible au plus grand nombre.

L'homme est un pèlerin à la recherche de son coeur profond

André Louf - Moine ermite

Père Abbé de la Trappe du Mont des Cats (Nord de la France) de 1963 à 1997



Reconstruite dans les années 50, l'église moderne de l'**Ermitage de Saint Walfroy**, rappelle par sa forme extérieure, la tente « abri du pèlerin ». A l'intérieur, piliers et charpentes évoquent la forêt ardennaise. Nous y voyons une vaste « grange à prières »: le livre d'intentions, au pied de la statue de Saint Walfroy en témoigne.

A l'ouest, le grand vitrail triangulaire symbolise la lutte entre le bien et le mal où la nef de l'Église est secouée dans la tempête, provoquée par un dragon démoniaque : allégorie apocalyptique de la foi chrétienne qui, comme saint Walfroy, lutte contre les idoles. Les soirs d'été, cette verrière est irradiée par les rayons du soleil couchant. Le chœur du 19ème, blessé par les guerres, subsiste.

L'Ermitage de Saint Walfroy est aujourd'hui une maison d'accueil, de prière et de ressourcement du diocèse de Reims-Ardenne.

Cachet du lieu d'étape du 1^o jour



Date:

Cachet du lieu d'étape du 2^o jour



Date:

Cachet du lieu d'étape du 3^o jour



Date:

RESERVATIONS

ERMITAGE DE SAINT WALFROY F - 08370 MARGUT

<http://sanctuairesaintwalfroy.com/>

saint.walfroy@wanadoo.fr

Tél: 00 33 3 24 22 67 31 - Fax: 00 33 3 24 22 15 94

Réservez votre séjour en précisant, bien sûr, les dates, le nombre de participants.

Réservez une salle ou l'abri du pèlerin.

Lors de la réservation, faites-vous confirmer qu'il est possible de:

- 1) recevoir un goûter à l'arrivée
- 2) exceptionnellement, il est possible de prendre le petit-déjeuner à 7 h 30 et recevoir le pique-nique pour 8 h, lors de la marche d'Orval.
- 3) recevoir un « en-cas » supplémentaire, pour le voyage retour, lors de la marche vers Avioth.

Pour une « Retraite de rhéto », vous pouvez demander:

- Repas chaud du soir (19 h), petit-déjeuner (8 h), pique-nique de midi.
 - Chambres avec lavabo (3 ou 4 personnes) + salles de douches et WC dans le couloir.
 - Chaque lit est équipé d'un drap de dessous et d'une taie d'oreiller
- N'oubliez pas le sac de couchage !**

Pour éviter de porter un sac de couchage lors de la marche, une literie complète (draps et serviettes de toilette) peut être fournie.

Un acompte de 20 % est demandé à la réservation.

N° de compte en Belgique (BNP PARIBAS FORTIS à Florenville):

267-0052890-44 à l'ordre de « Ermitage de Saint Walfroy ».

Pour les adultes, les prix sont différents suivant le confort des chambres, les pique-niques ou repas chauds demandés.

Prix attractifs pour les enfants.

L'hôtellerie a été entièrement rénovée en 2001.



Randopélé N° 1

Logement à Orval

de 32 à 49 kilomètres

| | | |
|----------------|--|------------------------------------|
| 1° jour | Arrivée en train à Florenville Marche sur la « Via Arduina - Voie de Compostelle » | 10 km |
| 2° jour | a) Marche Orval - Avioth - Orval Ou bien b) Marche Orval - Saint Walfroy - Orval | 22 km ou 29 km |
| 3° jour | Marche Orval - Florenville Gare par la « Via Arduina » | 10 km |

La participation aux offices des moines est à déterminer au moment du choix des marches, sachant qu'il est indispensable **d'arriver, au minimum, 10 minutes avant l'office.**

(4 h; 7 h; 9 h; 12 h; 17 h 40 et 20 h - Eucharistie à 17.30 semaine, 11.30 samedi et 10 h dimanche)



Randopélé N° 2

Logement à Avioth

de 44 à 66 kilomètres

| | | |
|----------------|---|--|
| 1° jour | Arrivée en train à Florenville a) Bus TEC jusqu'à Limes Limes - Avioth Ou bien b) Florenville - Avioth | 10 km ou 22 km |
| 2° jour | Avioth - Saint Walfroy - Avioth | 22 km |
| 3° jour | Avioth - Orval Office de midi à l'abbaye Audio-visuel et visite des ruines (voir programme page 8) Retour à Florenville Gare par la « Via Arduina » ou bien retour en bus TEC | 12 km 10 km |



Centre de partage (voir page 5)



Randopélé N° 3

Logement à Saint-Walfroy

62 kilomètres

Itinéraire et rythme décrits pages 7 à 9 et sur le blog randopele.blogspot.com

Cartes Sans oublier votre boussole !!!

| | |
|--|-----------|
| Carte IGN « Chemin des abbayes » (épuisée) | 1/33 333° |
| IGN Belgique N° 70/3-4 | 1/25 000° |
| IGN France - MONTMEDY Série bleue - 3110 E | 1/25 000° |



EN BELGIQUE

SNCB: chemins de fer belges pour les horaires des trains www.b-rail.be
 Consultez la gare de départ ou le site web
 Heure d'arrivée du train à Florenville (venant de Libramont) à 12 h 14
 Heure de départ du train à Florenville (vers Libramont) à 18 h 46
Go pass pour le groupe.

TEC: transports en commun (Wallonie) www.infotec.be
 Tél:Libramont 061/53 10 00
Ligne 24 Florenville—Virton
Les jours de semaine durant la période scolaire : (Attention, service réduit durant les we et vacances; horaire complet en pdf sur internet)
 A l'arrivée, bus TEC à 12 h 29 Place de la gare (durée du trajet 20 mn jusque Villers)
 Au retour, bus TEC à 17 h 45 Carrefour de Limes (le dimanche, pas de bus à Limes mais à Villers à 17.54)
Le coût de chaque trajet (sans réduction) est actuellement de 1 € 95
 Il est possible d'obtenir **une réduction de groupe à 1 € 25** le trajet en téléphonant plusieurs jours à l'avance aux TEC de Libramont.

Société privée en Belgique, circulant en Belgique et en France.
 Penning : 063 / 44 00 10

EN FRANCE


Société privée de transport par autocars en Ardennes de France
 Cette région n'est pas bien desservie par les transports en commun. Il y a cependant quelques sociétés privées de transports par autocars qui passent la frontière et peuvent venir chercher le groupe en Belgique.
 Nous en avons sélectionné une, toute proche de St Walfroy, parce qu'elle nous a renvoyé une remise de prix suivant une demande fictive que nous lui avons faite, annonçant d'autres plus précises.

Francotte autocars.francotte@wanadoo.fr
 (contact par mail plus sûr)
 Tél : 00 33 3 24 41 81 46

3ème jour: Basilique d'Avioth en Lorraine (France) - 19 km

- 7 h 00** Lever et bouclage des bagages, **rangement des chambres.**
- 8 h 00** Petit-déjeuner et vérification du rangement, avant le départ.
- 9 h 00** Possibilité d'une visite commentée de l'Ermitage (à convenir lors de la réservation).
- 9 h 45** Chacun, chargé de son sac à dos (on appréciera de ne pas l'avoir porté la veille) **reprend le rythme de la « randopélé » , avec le pique-nique** fourni par l'Ermitage (et « l'en-cas » pour le soir), en direction d'AVIOTH, le premier village de Lorraine (**à 11,5 km**) réputé pour sa « cathédrale des champs »: la célèbre basilique gothique et sa « recevresse » énigmatique.
- 12 h 00** Arrivée sur la place du village (toilettes publiques gratuites).
 A l'étape d'Avioth, on tire le 1er pique-nique du sac, à l'abri des intempéries, à la « Maison du pèlerin » ouverte par la mairie si la demande en a été faite au préalable et l'on **visite la Basilique** (s'il n'y a pas eu de réservation de visite guidée, l'on peut s'aider des Guides renseignés en page 12).

 On pourra alors prendre le temps de la réflexion pour que chacun puisse se poser la question « *Était-ce pour moi une simple randonnée ou plutôt un pélé ?* ».
- 14 h 00** Ensuite, la marche reprend vers la frontière franco-belge, jusqu'au village frontalier, bien nommé en latin, de **Limes**, en passant par Breux (voir son église) et Fagny: **7,5 km sur la D 110.**



On doit arriver au carrefour de Limes à **17 h 30** pour l'heure du passage du bus TEC (ligne 24 à 17 h 45) qui ramènera les « randonneurs-pèlerins » de trois jours en **gare de Florenville** 25 mn plus tard.

A l'abri dans la salle d'attente, pour le **train de retour** à la maison qui partira à **18 h 46**, « l'en cas » reçu à l'Ermitage apaisera la faim et un distributeur de boissons étanchera la soif.

Basilique d'Avioth Dessin de E. H. Cordier

2ème jour: Abbaye d'Orval en Gaume (Belgique) - 29 km

- 6 h 30** Lever et préparation de l'équipement de la journée
(pour gagner du temps pour la marche, on ne remontera plus dans les chambres après le petit-déjeuner)
- 7 h 30** Petit-déjeuner (Attention, pour qu'il soit servi 1/2 h. plus tôt que d'habitude, il faut le demander lors de la réservation. Demander aussi le pique-nique pour 8 heures)
- 8 h 00** La « randopélé » se poursuit : **chargé seulement d'un pique-nique**, le groupe se met en route vers l'Abbaye d'ORVAL à 14,5 km
(par Montlibert et Herbeuval), on **marche toute la matinée**
- vers...
- 11 h 30** Arrivés à la porterie du monastère, les randonneurs-pèlerins y sont accueillis. Ils déposeront leur sac dans une salle toute proche.
Des toilettes sont accessibles à côté du magasin.

11 h 50

Le groupe se dirige vers la basilique pour s'associer à la prière de la communauté cistercienne, en suivant **l'office du milieu du jour**. (Attention, les samedi et dimanche, les horaires sont différents. Voir page 3)

12 h 30

Pique-nique dans la salle de la porterie.

13 h 30

Les rando-pèlerins seront informés sur **la vie de l'abbaye** et l'esprit cistercien par un diaporama, à l'entrée des **ruines qui se visitent**. (Visites gratuites pour les **groupes de jeunes** qui en auront fait la demande préalable). Normalement, l'accès aux ruines coûte de 3 à 5 € par personne.

Au plus tard à 15 h 00: marche retour vers l'Ermitage de Saint Walfroy mais beaucoup **plus tôt en hiver** (pour éviter la tombée de la nuit).
Le chemin est le même, la vue sur les paysages change !

18 h 30 Sur la colline, temps libre.

19 h 00 On se retrouve pour le repas chaud du soir.

Une veillée avec évaluation de la journée ou une autre animation est organisée par le groupe lui-même dans les locaux occupés la veille

21 h 30 Fin de la veillée et **couvre-feu à 22 heures**.

LOGEMENT

- **Abbaye d'Orval (Belgique)** www.orval.be

Le plus souvent, les groupes de jeunes logent **au Chalet**. L'intendance doit être assurée par le groupe dans la cuisine mise à sa disposition. Si le groupe se compose de 20 personnes, on compte environ **12 € par jour et par personne (+ le coût des repas que vous prévoyez vous-même)**. Si le randopèlerin souhaite faire une véritable retraite en silence, il peut être accueilli à **l'hôtellerie**. Dans ce cas, la pension complète est de **30 € pour les jeunes et 38 € pour les adultes**. Toutes informations détaillées sur le site.

- **Avioth (France)** <http://monsieur.wanadoo.fr/centrededepartage>
Centre de Partage
1 Rue du Moulin F 55600 AVIOTH
Tél: 00 33 3 29 88 91 30 (permanence de 8 h à 9 h 30)

Créée en 1975 par Sœur Andrée, l'association « centre de partage » poursuit l'esprit qu'elle a voulu y faire vivre dans un lieu de respect et de partage d'idées, d'espoirs, de soucis des autres et de silence, sans se sentir jugé.

Le centre propose un hébergement simple et convivial dans « **la maison des groupes** » d'une capacité de 19 lits, répartis dans diverses chambres.

Le salon est un lieu de retrouvailles autour du feu ouvert. On y trouve aussi une salle à manger de 25 places et une cuisine entièrement équipée.

De plus le centre offre la possibilité de vivre à l'écart dans deux **ermitages** implantés sous les arbres, au bord du ruisseau.

Un **studio** pouvant accueillir 2 personnes (+ lit enfant) complète les possibilités d'hébergement.

Sur demande, les repas peuvent être préparés.

Le tarif est d'environ de **16 à 20 € par jour et par personne en pension complète**. **Informations détaillées sur le site.**

- **L'Ermitage de Saint Walfroy à Margut (France)** **Voir page 11**
L'Ermitage de Saint Walfroy est une maison d'accueil, de prière et de ressourcement du diocèse de Reims-Ardenne (40 chambres de 1 à 4 lits.)
Ce lieu convient très bien pour les **jeunes** (chambres de 4 au 2ème étage avec lavabo dans les chambres + WC et douches communes.)
« L'Abri du pèlerin » offre un bel espace pour des soirées autour d'un feu.

C'est aussi une très bonne solution pour des **familles** et des **adultes** qui recherchent un peu de confort. Au 1er étage, chaque chambre est équipée de sanitaires intégrés (douche, WC et lavabo). Au rez-de-chaussée (chambres de deux avec lavabo dans les chambres + WC et douches communes).

Plus d'informations sont à demander par téléphone, ou sont détaillées à la fin du fascicule, page 10.

Que vous fassiez vous-même votre pique-nique ou que l'on puisse vous le fournir là où vous logez, à chaque étape vous trouverez un lieu pour le manger abrité et des toilettes accessibles. Réservation indispensable.

1) **ABBAYE D'ORVAL** www.orval.be

B - 6823 VILLERS-DEVANT-ORVAL

Réservez et précisez le jour de la visite et le nombre de pique-niqueurs.

hotellerie@orval.be

Tél général (porterie): 061 / 31 10 60 Fax hôtellerie: 061 / 32 51 36

Tél hôtellerie 061 / 32 51 10 (en semaine de 9 à 11h et de 14h à 16h30)

L'Abbaye d'Orval peut accueillir **gratuitement les groupes de 15 à 20 randopèlerins**, avant et après l'office de midi, **en arrivant à 11 h 30** :

- mise à disposition d'une salle de pique-nique à la porterie (toilettes à proximité)
- visionnement du montage AV présentant l'abbaye et la spiritualité cistercienne-trappiste
- éventuellement, visite des ruines suivant le temps passé sur place (à préciser au 1^{er} contact).

2) **AVIOTH** www.avioth.fr

Mairie d'Avioth

12 rue Abbé Delhotel - F 55600 AVIOTH

ndavioth@hotmail.fr

00 33 3 29 88 90 96

A la « Maison du pèlerin », une salle est disponible pour les marcheurs d'une journée. Elle se situe à droite de l'entrée de la basilique. **Il faut la réserver à la Mairie**. Indiquez les heures d'arrivée et de départ.

Pour une visite guidée de la basilique: réservation à demander au **Service culturel**. Prix à convenir lors de la réservation.

Permanences tél: Mairie: Lu - Ve de 14 à 17h; Ma - Je de 8h30 à 12h.

Service culturel: Ma au Ven de 13 h à 17 heures.

3) **ERMITAGE DE SAINT WOLFROY** saint.wolfroy@wanadoo.fr

Lors de l'organisation de votre randopélé, demandez si « l'Abri du pèlerin » peut être ouvert à votre arrivée. Une consommation prise par chacun est une façon de rembourser les frais (toilettes à proximité). On peut aussi prendre un repas chaud dans la salle à manger de l'hôtellerie (menu à réserver, au minimum 10 jours avant).



Randopélé N° 3 : 62 kilomètres

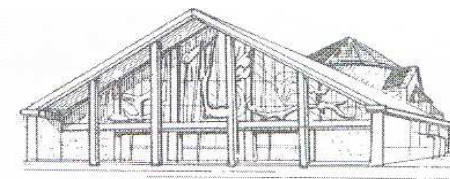
C'est la plus longue et la plus exigeante, ce qui demande une bonne paire de chaussures de marche. On peut cependant la raccourcir en intervertissant les programmes, pour une marche totale de 52 km sur 3 jours. 2ème jour (23 km): aller et retour vers Avioth. 3ème jour (15 km): marche vers l'abbaye d'Orval + bus vers Florenville.

La formule « longue » est décrite ici en détail et illustrée photographiquement sur le blog (www.randopele.blogspot.com).

Elle est prévue pour être réalisée en période scolaire et en semaine.

Si l'on veut être accueilli selon ce que l'itinéraire propose ci-dessous, il est indispensable de prendre contact avant le départ, avec chacun des lieux.

1er jour: Ermitage de Saint Walfroy, en Ardennes (France) - 14 km



Dessin de Patrick VILLARD

- Les « randopèlerins » arrivent à la frontière franco-belge **en utilisant les transports en commun**
 - en **train** jusqu'à Florenville (arrivée conseillée à **12 h. 14**)
 - le **bus** TEC (ligne N° 24) vous amènera vers 12 h 45 au village frontalier de Villers-devant-Orval (prononcez « Vilé »). Le lavoir couvert, libre d'accès en toutes saisons, permettra de prendre le pique-nique à l'abri.
- La « randopélé » commence **en France**, le long du cours d'eau, frontière naturelle... le ruisseau bien nommé « la Marche », **en suivant la carte « les chemins des abbayes »**. **Après 14 Km** (par Auflance, Moiry et Margut) on découvre un panorama d'exception au sommet du Mont Saint-Walfroy (350 mètres). La vue porte au loin.
- **L'Ermitage de Saint Walfroy** propose à l'étape un hébergement simple et confortable: découverte des lieux et exposé des règles de vie dans la maison (goûter à l'arrivée, sur demande lors de la réservation) .

19 h.00

20 h à 21 h 30

22 h.00

Repas du soir chaud (potage + un plat + dessert)

Veillée en salle chauffée ou **au coin du feu**

à « l'Abri du pèlerin ».

Couvre-feu (nuits en chambres de 3 ou 4 lits).