Kano-kajak *Peddelen in de regio Centre*

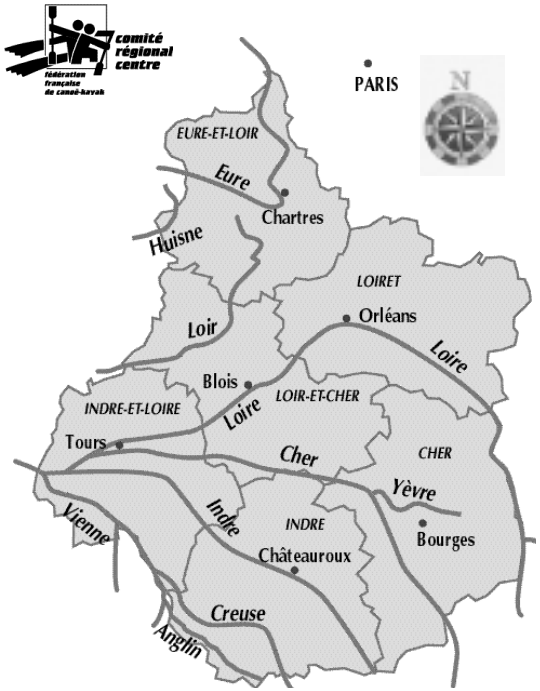

De regio Centre is een uiterst waterrijke streek. Meerdere prachtige rivieren waaronder de Loire over maar liefst 400 km, het grootste deel van de loop van de Cher, de Indre, de Loir en de mooiste delen van de Eure, de Creuse en de Vienne, doorstromen deze streek. Een waar paradijs voor de liefhebbers van kano- en kajakvaren.

Kano- en kajakvaren is de manier bij uitstek om alle toeristische rijkdommen van deze streek te ontdekken zowel voor de ware sportliefhebbers als voor de amateurs. Prachtige kastelen weerspiegelen zich in het wateroppervlak van de rivieren en de molenaars vonden hier de nodige energie om het " broodnodige " graan te malen. …

Volg de leidraad van de rivieren en bekijk onze prachtige streek vanaf het water. Dit document is speciaal samengesteld om u hierbij te helpen.

Na een aantal tips die ten doel hebben u in staat te stellen de vaartochtjes in alle veiligheid te ondernemen, zult u de natuurlijke, historische en architectonische rijkdommen van de regio Centre kunnen ontdekken al peddelend over onze mooiste rivierein.

Kom en deel ons enthousiasme voor het kano- en kajakvaren in de regio Centre.

Inhoudsopgave

pagina 1
- Kanovaren, gebruiksaanwijzing
- Een beschrijving van de rivieren in de regio Centre

pagina 2
- Veiligheid en milieu
- Bewegwijzering

pagina's 2 tot 7
- Tochten en routes op onze mooiste rivieren
- **pagina's 8 tot 9** en aantal nuttige adressen

De aansprakelijkheid van het " Comité régional du Centre de canoë-kayak " van het " Comité Régional du Tourisme et des Loisirs " of van de instellingen die het document verspreiden, zal nooit en te nimmer kunnen worden ingeroepen wat betreft de gegevens en inlichtingen vermeld in dit niet contractuele document. De aansprakelijkheid van de auteurs en de uitgever zal nooit en te nimmer ingeroepen kunnen worden wat betreft de eventuele drukfouten of onopzettelijke weglatingen die, ondanks de grote zorg die hieraan is besteed, in dit document zouden kunnen zijn geslopen.
Alle rechten voorbehouden (tekst, foto's, afbeeldingen). Lay-out : CRCCK
Fotoverantwoording : J. Puyo (behalve pagina 2 C. Charpentier) - Afbeeldingen : Dominique Charron, Le toit à Vaches

Kanovaren , Gebruiksaanwijzing

U koestert al jarenlang de droom de regio Centre in een kano te ontdekken ; bij het lezen van deze gids zult u onmiddellijk onder de bekoring komen van een rivier, een route : of u wenst uw verblijf te veraangenamen door een activiteit die dicht bij de natuur en het cultuurgoed staat.

Hierna volgen enkele tips om van uw vaartochten onvergetelijke uitstapjes te maken.

In de eerste plaats moet u weten dat wij in de bijlage in het midden van dit document onder vermelding van de referenties van de dalen en de routes, twee verschillende types structuren hebben gegroepeerd teneinde u te helpen bij het organiseren van uw verblijf :

- De toeristeninformatiekantoren en de VVV-kantoren staan tot uw beschikking bij het organiseren van uw verblijf (onderdak, toeristische etappes).
- De vermelde ontvangstcentra of clubs zijn verenigingen die aangesloten zijn bij de " Fédération Française de Canoë-Kayak (FFCK) (Franse Bond van Kano- en Kajakvaren).

Zij genieten een aantal diensten en nemen deel aan het verenigingsleven van de Bond. Zij worden ieder jaar beoordeeld aan de hand van criteria zoals de kwaliteit van de ontvangst, het comfort, de dienstverleningen en krijgen naar gelang de uitkomst hiervan een bepaal label toegewezen.

U kunt ze makkelijk onderscheiden :

- Het label "Club", de sterren geven het niveau van de georganiseerde activiteiten en de dienstverleningen aan die ter beschikking van de leden worden gesteld,
- het label "Point Canoë Nature", verschaft aan het grote publiek de adresgegevens van structuren die in staat zijn kwaliteitsdienstverleningen op het toeristische vlak aan te bieden.

Naar gelang uw wensen en verwachtingen kunt u kiezen tussen verschillende mogelijkheden :

- De organisatie van uw tocht toevertrouwen aan één van onze ontvangstcentra : huur van het materiaal, vervoer, eventueel onderdak, op basis van uitgestippelde of " à la carte " routes, naar gelang uw wensen.
- Zelf een kano of kajak huren en op de bonnefooi gaan peddelen uiteraard na advies te hebben ingewonnen bij het leidinggevend personeel van het ontvangstcentrum.
- Alles zelf doen, gaan varen met uw eigen materiaal en inlichtingen opvragen met betrekking tot de bijzonderheden van de rivier waarop u wenst te gaan varen.

Ter informatie delen wij u mee dat de dienstverleningen van Loisirs-Accueil eveneens de mogelijkheid bieden uw verblijf in zijn geheel voor u te organiseren.

Vaarbeschrijvingen van de rivieren in de regio Centre

Amateurs van kano-kajak, u kunt voortaan rivierkaarten en topografische gidsen verkrijgen van verschilende rivieren in de regio Centre.

Deze technische documenten geven antwoord op uw vragen tijdens de voorbereiding van uw tocht per kano-kayak. U heeft in feite ten alle tijden in uw boot een kaart van de rivier binnen handbereik die haar eigenschappen, eventuele moeilijkheden en vaaraanwijzingen bevat van de dagtocht. Interessante geïllustreerde toelichtingen over de toeristische etapes, opmerkelijke plaatsen, de natuur en de menselijke activiteiten voltooien deze documenten.

Voor het bestellen van de gidsen waar uw belangstelling naar uit gaat, (Loire, Vienne, Creuse, Loir), of voor het inwinnen van informatie over de nieuwe uitgaves, kunt u contact opnemen met het Regionale Comité van de regio Centre van de kano-kajak sport.

De topografische gidsen zijn eveneens verkrijgbaar bij de in het document aangegeven ontvangstorganisaties, en bij sommige toeristenbureaus en bureaus voor vreemdelingenverkeer.

Veiligheid en milieu

Kano- en kajakvaren is een sport die door een ieder bedreven kan worden maar de tochten moeten zorgvuldig voorbereid worden. Het is in de eerste plaats een sport die zich in de volle natuur bedrijft en men moet vooraf enige kennis opdoen en aangepaste voorbereidingen treffen.

• U moet kunnen zwemmen, zowel aan de oppervlakte als onder water.

• U moet inlichtingen inwinnen aangaande de bijzonderheden van de rivier : stroomsterkte, hindernissen, moeilijkheidsgraad, uw conditie en kennis van deze sporttak moeten hierop afgestemd zijn. U kunt dammen, molens of bruggen tegenkomen.

• Ga nooit alleen varen, geef de route aan die u gaat varen evenals het, bij benadering, geplande tijdstip van aankomst.

• Controleer het materiaal : neem een boot die aangepast is aan uw conditie en vaardigheid en aan de rivier en neem de nodige uitrustingen mee (zwemvest, gesloten schoenen, kleding naar gelang het weer, helm …). Vergeet niet dat u u tegen de zon, de wind en het koude water moet kunnen beschermen. .

Voor de beginnelingen staan de ontvangstcentra en hun gediplomeerd personeel volledig ter beschikking voor adviezen en begeleiding. Aarzel niet een beroep op ze te doen.

U zult vertoeven in een natuurlijke omgeving die bijzonder kwetsbaar is. De aanwezigheid van de Mens is hier en daar aantoonbaar, houd er rekening mee..

• Zorg ervoor dat u op de hoogte bent van de wetgeving, de regels en de plaatselijke overeenkomsten die van kracht zijn op de rivier.

• Kies, om bij de rivier te komen, een juiste parkeerplaats, neem de wandelpaden, maak geen inbreuk op de privé domeinen en wees voorzichtig

met de plaatselijke teelt en verbouw. Vraag eventueel de nodige toestemmingen.

• Zorg ervoor dat u op de rivier zelf in staat bent de bijzonderheden van de rivier, de fauna en de flora en hun levensomstandigheden te identificeren met het oog op de milieubescherming.

• U zult ongetwijfeld vissers tegenkomen, neem ze in acht, maak geen herrie als u langs ze vaart, op veilige afstand van hun hengels. Er zijn afspraken gemaakt tussen kajakvaarders en vissers, vraag ernaar....

Denk eraan dat u in een klein makkelijk te hanteren en geruisloos bootje zit. Buit deze kwaliteiten uit om de andere riviersgebruikers niet te storen. Indien u deze aanbevelingen in acht neemt zult u ten volle kunnen genieten van uw vaartocht en een buitengewoon mooie natuurstreek ontdekken zonder hierop inbreuk te maken op wat voor manier dan ook.

Varen en bewegwijzering

Vaarroute in kano-kajak en oriëntatiepijlen

Aan boord gaan

De geplaatste "limnimètre" geeft het waterpeil aan

De FFCK heeft voor het kano- en kajakvaren een specifieke bewegwijzering opgesteld met eenvoudig te begrijpen en herkenbare pictogrammen, de borden staan langs de rivier en zijn eveneens vermeld in de rivierbeschrijvingen. Deze bewegwijzering is uiterst nuttig voor de kano- of kajakvaarder die vooraf kennis kan nemen van de karakteristieken van de route, zich zonder moeite kan oriënteren tijdens de vaartocht en vooruit kan lopen op de potentiële moeilijkheden.

De bewegwijzering heeft ten doel het varen te vergemakkelijken en zodoende bij te dragen aan de veiligheid en het vaarplezier van de vaarders.

De hindernissen die men tegen kan komen worden aangegeven middels borden die een onbevaarbaar deel van de rivier aangeven of door het gebruik van een bord waarop men een kano draagt.

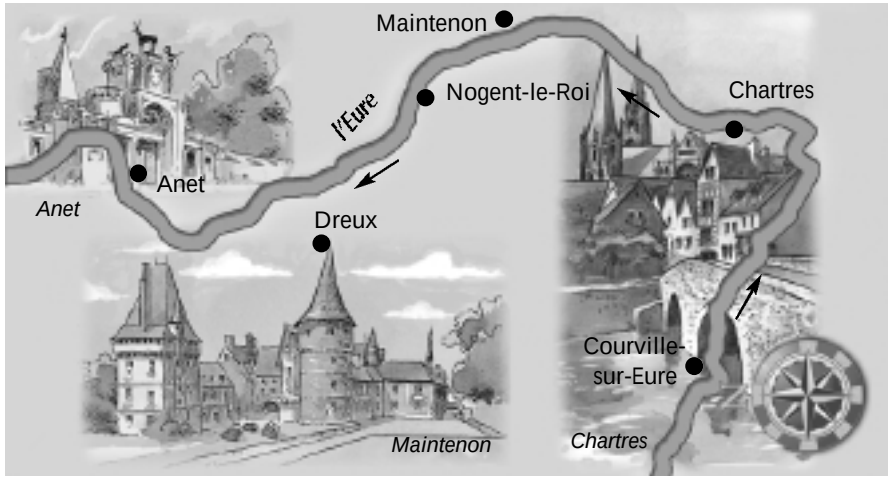

De Eurevallei

De Eure ontspringt in de Perche en stroomt van west naar noord door het departement heen. Meerdere kleine zijriviertjes komen uit in de Eure die op haar beurt na een verloop van 250 km in de Seine uitkomt.

De nabijheid van Parijs en Versailles heeft in hoge mate bijgedragen tot de ontwikkeling van het dal. Al varende door een landschap met afwisselend akkers, graslanden en dorpjes zult u een vredige rivier ontdekken, een rivier waar grote Koningen en Vrouwen eens verkozen hebben te vertoeven.

Terwijl u de Eure afzakt kunt u het beste eerst stoppen in Chartres om daar de prachtige kathedraal met zijn glas-in-loodramen te bewonderen, deze kathedraal is door de UNESCO op de wereldmomentenlijst ingeschreven. Een Internationaal Glas-in-Loodramencentrum maakt gewag van de grote plaats die Chartres inneemt in de geschiedenis van deze kunsttak. Het Conservatorium van Landbouw schets de geschiedenis en de technieken van de landbouw in de streek van Beauce.

Het kasteel van Maintenon was de verblijfplaats van de favoriete van de Zonnekoning, Madame de Maintenon. Zij heeft het feodale kasteel laten verbeteren. Lodewijk de XIVe is met de bouw van het aquaduct tussen de Eure en Versailles begonnen. Heden ten dage zijn hier nog enkele brugbogen van te zien in Maintenon.

Het kasteel van Anet is voor Diane de Poitiers gebouwd in een zuivere Renaissance stijl.

Nogent-le-Roi is een kleine schilderachtige stad. De koningen van Frankrijk hielden ervan hier te overnachten, vandaar de naam. Er zijn nu nog slechts ruïnes over van de vesting waar zij verbleven. De prachtige gothische kerk van Saint Sulpice is echter de moeite van een bezoekje waard. .

In Dreux, raden wij u aan de Chapelle Royale te bezoeken waar de afstammelingen van Koning Lodewijk Philippe onder hun stenen ligbeelden rusten.

• Waarschuwing : de zes kaarten in deze brochure worden slechts ter illustratie gegeven. De schaalverdeling en de afstanden zijn niet waarheidsgetrouw, er geen rekening mee houden.

Tips voor vaartochtjes in de Eurevallei

• **Tochtje van Maintenon**
van Maintenon tot Villemeux
één dag, 17 km, voor iedereen mogelijk.
Ontdekking van de fauna en de flora van de Eure. Op enkele plaatsen moet de kano gedragen worden.

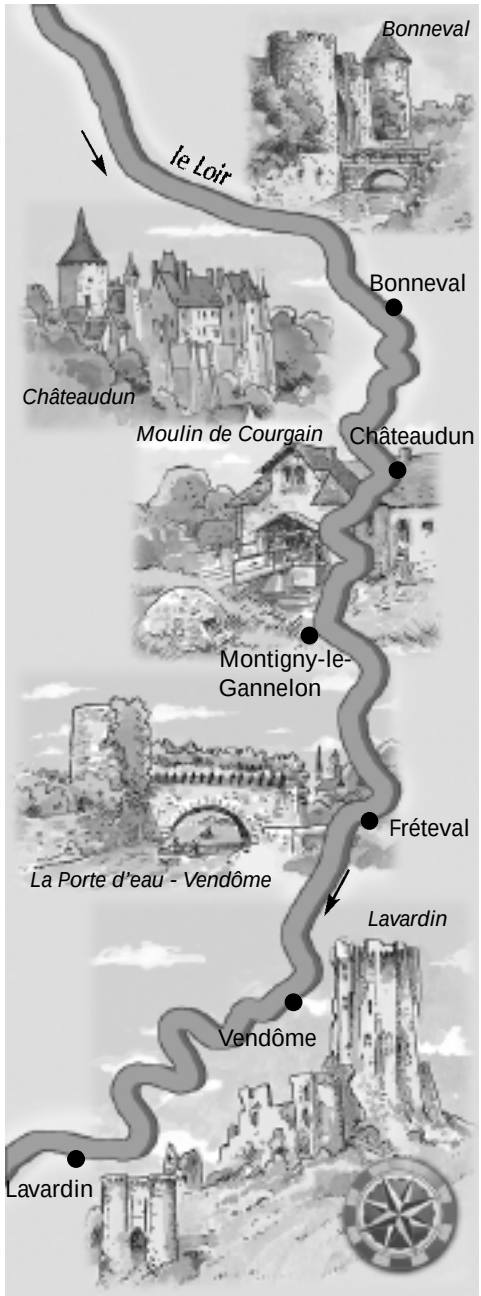

De Loirvallei

De Loir stroomt over iets meer dan 300 km vanuit zijn bron in de Perche tot aan de samenloop met de Sarthe. Net zoals de Eure heeft deze rivier een sterke bekoring uitgeoefend op bouwers van kastelen en kerken. De molenaars hebben het stromende water gebruikt voor het malen van het graan dat werd geproduceerd op de rijke akkers van de Beauce. De vele molens die overal langs de rivier staan leveren hier een duidelijke getuigenis van.

De Loir wordt al snel breed doordat er een groot aantal kleine zijrivieren in uitkomen. Het landschap van de hoogvlakte van de Beauce is uiterst gevarieerd. Na de akkers en grasvelden van de Perche komt men al snel bij de hellingen van de Perche met hier en daar een troglodiet rotswoning en natuursteengroeven. Op de oevers van de Loir hebben grote dichters en schrijvers inspiratie opgedaan : Ronsard en Proust hebben hier hun romanfiguren uitgebeeld en brengen zo hulde aan de schilderachtige plaatsen en aan de rust van het dal.

In het dal van de Loir vaart u midden in de natuur omringd door prachtig cultuurgoed.

De Loir biedt u de mogelijkheid Bonneval uit een andere hoek te bekijken. U vaart in de slotgrachten of " greppels " aan de voet van de vestingwerken stammende uit de 13e en de 16e eeuw en kunt het oude dorpje op uw gemak bezoeken. Breng in Châteaudun een bezoekje aan het prachtige kasteel, een zeldzaam geheel van middeleeuwse, gothische en renaissance architectuur dat hoog boven de stad en het dal uitsteekt.

Via de vele armen van de Loir kunt u de stad Vendôme bezichtigen en genieten van het prachtige uitzicht op haar cultuurgoed.

U zult eveneens kastelen, vestingen en ruïnes tegenkomen zoals in Mémillon, Fréteval, Montigny-le-Gannelon, Rochambeau.

In de kapel van St Gilles, in Montoire en de kerk St Genest, in Lavardin, zijn fresco's en gebeeldhouwde decors, meesterwerken van de Romaanse kunst, bewaard gebleven.

Sporen van het rijke verleden en een veelbewogen geschiedenis zijn ook te vinden in de verhalen over het gevecht van Fréteval tussen Richard Leeuwenhart en Philippe Auguste in de 12e eeuw of over het vertrek van de kruistochten van kinderen in Cloyes in 1212. De dolmens in Baignon zijn de stille getuigen van het mysterieuse verleden van de volkeren waardoor zij zijn opgericht. In Vendôme treedt men in de voetsporen van de bedevaartgangers die op weg naar Compostelle waren.

Neem ook de tijd om andere bekoorlijke rivieren te ontdekken zoals de Huisne, in Nogent-le-Rotrou, of de kleine zijrivieren van de Loir.

Tips voor vaartochtjes in de Loirvallei

De Loir is bevaarbaar vanaf Bonneval. De hierna volgende routes worden ter indicatie gegeven, de ontvangstcentra kunnen hun diensten moduleren naar gelang uw wensen.

- **Vaartocht van de drie torens**
  van Bonneval tot Mémillon
- **" Dunoise " tocht**
  van Saint Christophe tot Châteaudun
  Het betreft twee tochten van één dag die men heel goed kan combineren om het dal van de Loir te ontdekken.
  Volg bij het oversteken van molens en wannen de veiligheidsvoorschriften op.
  De kano moet hier en daar gedragen worden.
- **Vaartocht langs de molens** ,
  Van de Watermolen van Courgain (Douy),tot aan de brug van Fréteval.
  Tocht van één dag
  De kano moet hier en daar gedragen worden, profiteer hiervan door de molens te bezichtigen.
- **Vendôme via de arm van de Loir** ,
  Stadsvaartocht in kano van één dag
  De kano moet hier en daar gedragen worden.
- **De geneugten van de Loir**
  Van Varennes tot Thoré-la-Rochette.
  Route voor beginnelingen, één dag
  De kano moet hier en daar gedragen worden

De Loirevallei

"De Loire is een koningin waarvan koningen hebben gehouden "

De Loire afzakken is voor de liefhebbers van - kano- en kajakvaren een ware gebeurtenis. Alles werkt hier trouwens aan mee : prachtige landschappen, overvloed aan cultuurgoed in de nabijheid. Zowel de natuurliefhebbers als de amateurs van kunst en geschiedenis kunnen hier het hart ophalen. De inschrijving door de UNESCO van de Val de Loire in het wereldwijde Erfgoed in november 2000, op grond van het culturele landschap, vormt een erkenning van alle erfelijke rijkdommen waarover deze streek beschikt.

De Loire heeft in onze streek een verloop van

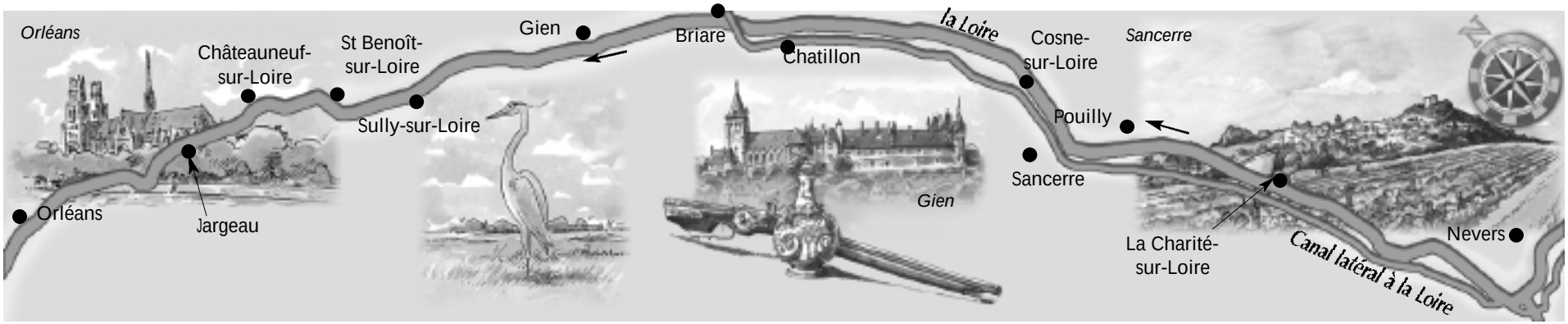

400 km. Deze rivier wordt al sinds mensenheugenis als verbindingsweg gebruikt en bevorderde het uitwisselen van goederen en de bouw van steden. Deze voorwaarden hebben uiteraard bijgedragen tot de bloei en de ontwikkeling van het dal. Franse vorsten hebben deze vredige streek uitgekozen om hun dynastie te stichten en hun kastelen en huizen te bouwen. Zij stelden met name de rust van de wildrijke bossen van de Sologne op prijs. Middels de geleidelijke invloed van de Renaissance hebben zij bijgedragen tot de bloei van kunst en architectuur in de streek.

Heden ten dage bestaat de rivierhandel op de Loire niet meer. Maar deze rivier die men de grootste ongerepte rivier van Europa noemt, weet uitstekend haar rang op te houden.

Voor de kanovaarder wordt dit een spannende werkelijkheid als hij vlak over de oppervlakte van het water zijn weg moet zoeken tussen de zandbanken en de stroom in toom moet houden : of als hij een ongerepte en originele flora en fauna ontdekt op het puntje van een eilandje.

De Loire is over zijn volledige verloop bevaarbaar. U kunt op vele plaatsen uitstappen.

Wij stellen u vier sectoren voor :

Tips voor vaartochtjes in de Loirevallei de Berry-streek

- **Uitstapje in en om Sancerre**

Van La Charité- sur-Loire tot Saint Satur.
Deze dagtocht voert u door het natuurreservaat van het Dal van de Loire en verschaft u de mogelijkheid de wijngaarden van de Sancerre streek te bezoeken.
De oevers en de eilandjes in het natuurreservaat zijn beschermd, hier mag u niet uitstappen.
Met uitzondering van de dam van Belleville, waar men niet overheen kan, is de Loire zonder bijzondere moeilijkheden bevaarbaar.

De Loirevallei de Berry-streek

Het is moeilijk te zeggen welke van de twee rivieren, de Loire of de Allier, de krachtigste is. Een ding is zeker, zij komen samen aan de grens van onze streek en vormen samen een koninklijke rivier. Ver van de mysterieuse bossen en vennen van de Berry biedt de Loire u ruimte en voert u in noordelijke richting naar Sancerre. Hier wisselt het landschap voortdurend. De heuvels zijn hoger, perfect georienteerd ten opzichte van de elementen en de zon en vormen een weergaloos mooie setting voor de beroemde wijngaarden van de Loire. In de heerlijke restaurantjes kunt u de beroemde witte wijn van Sancerre proeven evenals in de wijnkelders die de wijnbouwers altijd met plezier voor u zullen openen. De gastronomie hier is pittig dankzij de geitenkaasjes, de " crottin de Chavignol ".

De stad Sancerre is op de heuvel gebouwd en steekt hoog boven de Loire uit. Deze stad is een aangename etappe voor de kanovaarder.

De Loirevallei omgeving van Orléans

Hier begint het " Vallée des Rois " (dal van de koningen). Alles is interessant : de steden, de kastelen ….

De Loire zelf wordt aanzienlijk breder, de zandbanken worden groter. De wilde fauna (sternen, bevers, reigers) vindt hier een perfect leefmilieu .

Bewonder de gedurfde architectuur van de Kanaalbrug bij Briare die door Gustaf Eiffel in 1897 is gebouwd en de Loire over 664 meter overbrugt. Bezoek de prachtige middeleeuwse kastelen van Saint-Brisson-sur-Loire, Sully-sur-Loire, en het Jachtmuseum, de brandschilderwerkfabrieken in Gien.

Geniet daarna van de rust in de Abdij van Saint-Benoît-sur-Loire, en in de Karolingische huiskapel van Germigny-des-Prés die er vlak bij ligt.

In Châteauneuf-sur-Loire, kunt u alle souvenirs van de Marine van de Loire terugvinden die in de vorige eeuw beconcurreerd werden door het Kanaal van Orléans. Dit kanaal loopt langs de Loire, stroomt door bekoorlijke stadjes zoals Chécy, Combleux, om uiteindelijk in Orléans uit te komen. In de hoofdstad van deze regio kunt u de oude stad bezoeken en de kathedraal Sainte Croix in l'Hôtel Groslot. Hier kunt u middels de glas-in-loodramen van de kathedraal en het aanliggende museum, het leven van Jeanne d'Arc ontdekken die de stad op 8 mei 1429 bevrijdde.

En tenslotte beëindigt u uw bezoek met een prettige rondvaart in het Bloemenpark waar de Loiret ontspringt. U kunt u eveneens ontspannen in het recreatiepark van de Ile Charlemagne (watersport, conditietraining, strand …) .

Terug op de Loire zult u verrast worden door de opmerkelijke vorm van de aalscholverboom. Niet ver hier vandaan, vormt de beschermde Pointe de Courpain het punt waar de Loiret in de Loire uitkomt,

De overgang tussen het dal van de Loire bij Orléans en het dal van de Loire Blésois gaat heel geleidelijk. Dit is met name te zien in Meung-sur-Loire : de stad van de dichters ((Jean de Meung in de 13e eeuw, François Villon, ongewilde gast in de kerkers van het kasteel in de 15e eeuw) en de bisschoppen van Orléans zijn een bezoek zeker waard.

Tips voor vaartochtjes in de Loirevallei omegeving van Orléans

- **Tocht van de sterns**

kano- en kajakvaren voor beginnelingen en ontdekking van het leefmilieu van Belleville-sur-Loire in Gien. Het betreft een tocht van twee dagen met overnachting in Ousson. Stroomversnellingen van categorie 2 in Ousson, de beginnelingen kunnen hier omheen varen en hoeven niet uit te stappen. Stroomafwaarts na Ousson, bij de dam van Dampierre, de voorschriften vermeld op de bewegwijzering opvolgen.

- **Tocht van de reigers**
- **Aalscholverboom**

Een iets avontuurlijke tocht in het Dal van de Loire. Variabele vaarroutes om Orléans heen, tussen Chécy en Meung-sur-Loire.
Vraag de nodige inlichtingen aan met betrekking tot het waterpeil, het doorvaren onder de bruggen en de vaarroute om de zandbanken heen.

- **Ontdekking van bevers**

Van Meung-sur-Loire tot Beaugency, een originele ontdekkingsreis op de Loire. De brug bij Meung-sur-Loire moet links genomen worden, aankomst in Beaugency op de linker oever.

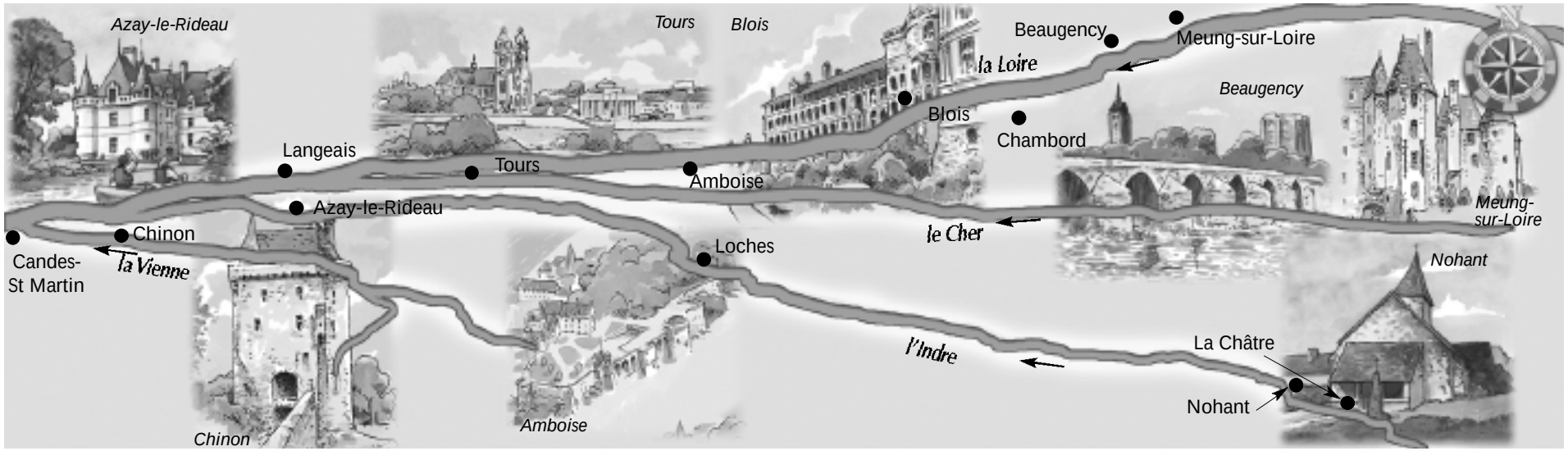

Een bezoekje aan de oude stad van Beaugency of aan de basiliek van Cléry-saint-André waar het graf van Lodewijd de XI zich bevindt, is eveneens de moeite waard.

De Loirevallei omegeving van Blois

Tussen de Beauce en de Sologne ligt het Dal van de Loire Blésois. In deze streek zijn veel kastelen. Sommige liggen verscholen tussen de bomen en zijn net te zien achter een bocht van het bospad. Andere steken hoog boven de Loire uit. In Saint Dyé kunt u de haven bezoeken waar de bouwmaterialen voor het kasteel van Chambord ontscheept werden dat enkele kilometers verder ligt, vlak bij de Sologne.

Neem eveneens de tijd om Blois te bezoeken, de Loire stad bij uitstek en vooral een culturele stad met zijn oude wijken en bijzondere musea (museum van het voorwerp, van de toverkunst). Het kasteel ligt hoog boven de stad. Het is door de koningen Lodewijk XII en François 1er gebouwd en vervolgens door Gaston d'Orléans verder aangepast. Zij hebben allemaal op hun beurt veranderingen aangebracht. In dit kasteel vindt men een overzicht van de geschiedenis van de architectuur. Ga ook langs Cheverny waar de traditionele lange jacht nog wordt bedreven. Het imposante kasteel in Chaumong-sur-Loire met zijn gigantische park is het ontmoetingspunt van de tuinliefhebbers. En mocht u nog tijd en zin hebben kunt u in Fougères-sur-Bièvre, Romorantin en Chémery de mysteries en de schatten van de Sologne ontdekken..

Tips voor vaartochtjes in de Loirevallei omegeving van Blois

Hier bevindt u zich te midden van de beroemde Loire kastelen. De Loire is een grote en lange rivier en overal staan ontvangstcentra tot uw beschikking om u in staat te stellen de door u gewenste route in optimale omstandigheden samen te stellen : bijzondere thema's, etappesteden.
Met uizondering van de dammen van Saint Laurent en Blois die men absoluut niet kan oversteken (hier moet de kano gedragen worden), is de rivier goed bevaarbaar. In verband met het waterpeil moet u bij de bruggen wel vooraf inlichtingen opvragen.

- **De Loire en de kastelen**

Van Muides tot Amboise staan talrijke formules tot uw beschikking.
Alles is mogelijk, van vaartochtjes van één dag tot aan tochten van twee tot drie dagen. U kunt zelf uw vaarroute samenstellen en de Loire en zijn omgeving, de kastelen en hun geschiedenis in uw eigen tempo ontdekken.

De Loirevallei de Touraine

De Touraine biedt verschillende perspectieven.

De meest bekende wijngaarden vinden hier hun oorsprong (Vouvray en Montlouis). De juiste grond, een ideaal klimaat en een rustige rijping in de in de tufkrijtsteenhellingen gegraven kelders zorgen voor een heerlijke wijn die het verhemelte van alleliefhebbers aangenaam zal verrassen. Wat betreft de gastronomie worden de gerechten met Loire wijnen bereid én opgediend : Loire vissen (paling en elft), wildbraad uit de Sologne evenals suikergoed : noga, geplette en gedroogde peren, gedroogde pruimen volgens een geheim en traditioneel recept van de ambachtsmannen van Tours.

De volledige Franse cultuur komt hier tot uitdrukking in de architecturale kunststukjes van de kastelen, in de rijkdom van de steden en in de door bekende auteurs geschreven werken…

Het kasteel van Chaumont is, net zoals het kasteel van Langeais, een massief door de Middeleeuwse architectuur gekenmerkt bouwwerk. In het landhuis van Clos Lucé, vlak bij Amboise en zijn koninklijk kasteel, verbleef eens Léonard de

Tips voor vaartochtjes in de Loirevallei de Touraine

De Loire in Touraine is volledig bevaarbaar. De ontvangstcentra staan tot uw volledige beschikking om u te helpen bij het samenstellen van de door u gewenste routes : bijzondere thema's, etappesteden ….

- **Tussen twee wijngaarden**

Van Lussault-sur-Loire tot Tours
Vaartocht voor beginnelingen (_ dag), geschikt voor iedereen. Het varen onder de spoorwegbrug kan moeilijkheden opleveren. In de zomer moet men oppassen en voorzichtig tussen de zandbanken en de eilandjes doorvaren.

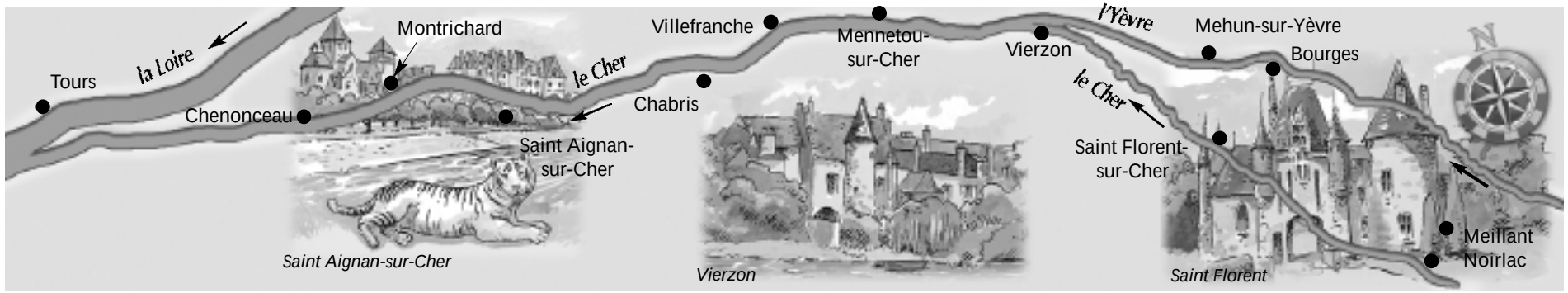

Vinci op uitnodiging van koning François 1er. Hij kwam naar Frankrijk met koffers vol geniale ideeën en het portret van de Mona Lisa dat hij ons na zijn dood heeft nagelaten. Tours, de stad van Kunst en Geschiedenis bij uitstek, ligt tussen de Loire en de Cher. Met name de oude stadskern met zijn prachtige huizen met houten panelen en zijn herenhuizen, is een bezoekje waard. Er zijn talrijke musea gewijd aan bijzondere thema's zoals het Gezellenstelsel, St Martin de Tours of de wijngaarden en de wijn.

De Indrevallei

Deze rivier ontspringt in het zuiden van de streek. Het is een rustige en groene rivier en wordt in de litteraire en artistieke kringen als één van de mooiste rivieren ter wereld aangeschreven. George Sand verbleef inderdaad in het kasteel van Nohant en ontving hier vele musici en schrijvers waaronder Chopin, Flaubert, Balzac … Zij gaf met name bekendheid aan het Dal onder de naam het " Zwarte Dal " en haar geschriften speelden zich grotendeels in deze bevoorrechte streek af. Balzac verkoos te leven en te schrijven op enkele kilometers afstand van de samenvloeiing in Saché.

De rivier meandert tussen de akkers en het wallenlandschap langs de vele bekoorlijke molens.

U komt eerst door Loches, een middeleeuwse stad die om het op een steile helling opgetrokken kasteel heen is gebouwd (ruime koninklijke woning en slottoren). Daarna kunt u de abdij van Cormery bewonderen om uiteindelijk aan te komen bij het kasteel van Azay-le-Rideau, een meesterwerk uit de Renaissance aan de oever van de rivier. Dan, enkele kilometers voor de samenvloeiing stroomt de Indre langs de Loire en langs de voet van het kasteel van Ussé dat vooral tot de verbeelding van kinderen zal spreken omdat het aan kastelen uit sprookjes doet denken.

Tips voor vaartochtjes in de Indrevallei

• **Vaartocht langs de molens**
van Courçay tot Veigné
Vaartocht van één dag voor iedereen te doen. Hier en daar moet de kano gedragen worden (bij de molens).

De Chervallei

Het Dal van de Cher begint in het hartje van Frankrijk, op de hoogvlakte van Millevaches. In het begin stroomt deze rivier diep tussen de hellingen maar wordt wijder als hij het Massif Central achter zich laat en wordt beschouwd als één van de grootste zijrivieren van de Loire. Deze rivier kenmerkt zich door de verscheidenheid aan landschappen in de streek van de Centre : In de Boischaut en de Champagne in de Berry, twee agrarische streken waar veel veeteelt wordt bedreven, is de rivier smal om geleidelijk aan breder en voller te worden alvorens zich in het Dal van de Loire te storten.

In de Middeleeuwen ondergaat deze streek een snelle groei. Kastelen worden gebouwd en met name in 1136 de abdij van Noirlac. De Honderdjarige oorlog woedt met volle kracht in deze streek die een belangrijke strategische uitdaging voor beide partijen vormde. Jacques Cœur, de penningmeester van de Koning Charles VII heeft in hoge mate bijgedragen tot de reconstructie en het herstel van de steden aan de vooravond van de Renaissance.

Ontdek tijdens het varen over de Cher in de Bery de prachtige wallenlandschappen en het middeleeuwse cultuurgoed : Culan en Ainay-le-Vieil, Châteauneuf of Saint Florent-sur-Cher, dit zijn typische Middeleeuwse kastelen ondanks het feit dat hun gevels hier en daar verfraaid zijn met gotische of renaissanceversieringen. Meillant vormt een prachtig voorbeeld van de schitterende gotische stijl.

De tussen de 12e en de 14e eeuw gebouwde cisterciënzer abdij van Noirlac heeft een strakke opzet en sobere uitvoering en laat een diepe indruk achter. Deze in het begin van de eeuw volledig gerestaureerde abdij is de enige van de 7 abdijen in de Berry die nog compleet is.

Aan de oevers van de Cher produceren enkele wijngaarden beroemde wijnen zoals de Quincy en de Reuilly die de gastronomie van de Berry eer aan doen : kip " en barbouille ", stoofpot met ham en bruine bonen, linzen en geitenkaas.

In de " bruggenstad " Vierzon, gelegen op het punt waar de Cher en de Indre samenvloeien, zult u bekoorlijke straten en lanen ontdekken met in het centrum porseleinateliers. In het bos exploiteeert men dennen- en eikenbomen waarvan het hout met name wordt gebruikt voor het vervaardigen van tonnen voor grote cru's.

Nu laat u even de Cher links liggen en gaat u de Yèvre ontdekken waar het kanaal van Berry langs stroomt. Tijdens een halte in Mehun kunt u het prachtige in de 14e eeuw gebouwde kasteel bewonderen dat van schitterende gotische versieringen is voorzien. .

Hier zijn nog talrijke sporen uit de Middeleeuwen te zien zoals bijvoorbeeld de Slottoren van Montrichard en de versterkingen van Saint Aignan-sur-Cher. Ga om de kinderen een plezier te doen ook naar het Zoo-Parc van Beauval. De twee opmerkelijke kastelen van het Dal van de Koningen slaan definitief een brug met de Loire. In de eerste plaats Chenonceau : dit

Tips voor vaartochtjes in de Chervallei

Het volledige verloop van de Cher in de streek van de Centre is met kano's bevaarbaar.
De volgende routes worden ter informatie gegeven maar alle ontvangstcentra zullen u met genoegen helpen bij het samenstellen van vaartochten die op uw wensen zijn afgestemd.
• **Tocht in de Berry**
• **Voor de lekkerbekken**
• **Langs de kanalen.**
Ontdek tussen Châteauneuf-sur-Cher en Vierzon de Cher in de Berry en de zijrivier de Yèvre. Deze drie dagtochten zijn voor iedereen te doen. Hier en daar moet de kano gedragen worden en het kan zijn dat de rivier op bepaalde plaatsen versperd is (wilde oevers, takken).
• **Ongerepte Cher, Rustige Cher**
Van Chabris tot Seigy, vlak bij Saint-Aignan-sur-Cher.
Een paar moeilijke passages bij Châtillon, bij de wed van de Chanière, en bij de inhammen van de Sauldre en de Fouzon.

verblijf dat voor en door de grote dames van het Koninkrijk is gebouwd vertegenwoordigt zowel de verwezelijking van een droom als de concretisering van de voor die tijd uiterst progressieve ideeën van de architecten die het hebben aangedurfd dit stenen bouwwerk over de Cher heen te bouwen. En dan natuurlijk Villandry : de architectuur van dit kasteel is bescheidener maar de gigantische Renaissancetuinen zijn zeer zeker een bezoek waard.

De Viennevallei

Doordat het Dal van de Vienne naast het dal van de Loire ligt, lijkt het er op verschillende punten verrassend veel op. Het is een perfecte plaats voor wijngaarden die één van onze meest bekende wijnen produceren, de Chinon. In het imposante kasteel met vestingmuren van Chinon verbleef koning Charles VII regelmatig en heeft er Jeanne d'Arc op bezoek gehad. Ieder jaar opnieuw verandert de stad in een ware middeleeuwse markt. In het museum van La Devinière heeft Rabelais zijn jeugdjaren doorgebracht, in de omringende landschappen deed hij inspiratie op voor zijn werken. Op enkele kilometers afstand van de Vienne, aan de oever van een kleine zijrivier, ligt de stad van Richelieu. Deze stad is door de kardinaal ontworpen volgens een strak geometrisch schema en moest de ideale stad worden. Als laatste kunt u één van de mooiste dorpjes van Frankrijk bezoeken, te weten Candes-Saint-Martin en genieten van het prachtige uitzicht over het punt waar de Loire en de Vienne samenvloeien.

Tips voor vaartochtjes in de Viennevallei

- **In het land van Rabelais**

Van Ile-Bouchard tot Montsoreau
Deze dagtocht in het land van Rabelais voert u naar de samenvloeiing van de Loire en de Vienne. Dit prachtige punt kunt u het beste zien in Candes-Saint-Martin.
Wees voorzichtig bij het varen onder de bruggen van Ile Bouchard en bij Chinon.

De Creusevallei

Deze onstuimige bergrivier ontspringt in het Massif Central en stroomt over ongeveer 255 km alvorens zich in de Vienne te storten vlak bij Châtellerault. Op sommige plaatsen zijn er nog sterke stroomversnellingen maar dankzij de dammen en het brede rivierbed is deze rivier redelijk bevaarbaar met een kano of een kajak. Hij stroomt met name door Brenne, een prachtig natuurreservaat waar veel dier- en plantensoorten te zien zijn. De vennen vormen ideale overnachtingsplaatsen voor trekvogels. Het Regionaal Natuurpark met zijn ontvangstcentra en ecomusea zorgt ervoor dat dit prachtige stukje natuur nog beter tot zijn recht komt. … Langs de Brenne leven er in het " Parc de Vision de la Haute Touche " hertachtige dieren in besloten vrijheid. De bezoekers kunnen deze dieren gadeslaan.

Talrijke sporen van de aanwezigheid van mensen in een heel vroeg stadium, die door de natuurlijke rijkdommen van deze streek aangetrokken werden, zijn nog te zien. Bezoek voor een reisje naar het verleden de prehistorische collecties van Grand Pressigny en de Gallo-Romeinse vesting in Argenton-sur-Creuse, de antieke stad van Argentomagus. …

Deze streek is eveneens een streek vol mysteries die met name tot uitdrukking komen in de Romaanse kerk van Gargilesse en de abdij van Ruffec …

Descartes vormt de laatste etappe in het dal van de Creuse. In deze stad is René Descartes, een filosoof en wiskundige uit de 16e eeuw, geboren. In het museum en zijn geboortehuis kunt u zien hoe zijn leven is verlopen.

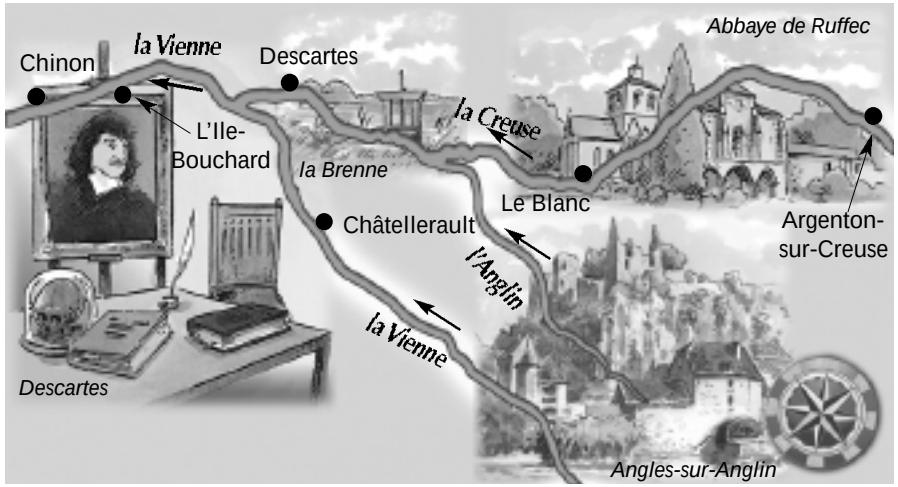

Tips voor vaartochtjes in de Creusevallei

Wij hebben hier twee thema's tochtjes beschreven om de Creuse te ontdekken. U kunt deze tochtjes in één keer maken.

- **Vogeltocht**

Van Ciron tot Blanc, ontdekkingstocht van het milieu, een dagtocht voor iedereen toegankelijk.
Bij de sluis van Ruffec en de molen van Gatevine moet de kano gedragen worden.

- **Descartes tocht**

Tussen Lésigny en Descartes, deze korte vaar- wandeltocht zal de vaarders aanspreken door de rustige wateren. Ideaal voor beginnelingen...
Bij het passeren van de dam van de Guerche rechts aanhouden.

De Anglinvallei

Deze kleine zijrivier van de Creuse stroomt door opmerkelijke landschappen bestaande uit rotsen die net boven het water uitsteken en uit rivierengten. U zult een levende rivier ontdekken die door eveneens één van de mooiste dorpjes van Frankrijk, te weten Angles-sur-l'Anglin, stroomt. Een bijzonder aangenaam uitstapje.

Tips voor vaartochtjes in de Anglinvallei

- **De Anglin afzakken**

Van Mérigny tot Angles-sur-l'Anglin
Deze rivier biedt nog een ongerept natuurbeeld met enkele sterke stroomversnellingen.
Bij enkele sluizen en molens kan men niet over het water verder en moet men uitstappen. De rivier kan hier en daar door bomen versperd zijn. Inlichtingen opvragen met betrekking tot het waterpeil.

Kano – kajak

Onze volledige organisatie staat tot uw beschikking
Edition 2003

Hieronder volgen de adresgegevens van de ontvangstcentra die u hun dienstverleningen aanbieden evenals die van de toeristeninformatiebureaus en de VVV-kantoren die zich in de nabijheid van de vaarroutes bevinden. Aarzel niet contact met ons op te nemen voor aanvullende inlichtingen en eventuele vragen.

- **COMITE REGIONAL DU CENTRE DE CANOË-KAYAK**
  Maison des Sports - 1240 rue de la Bergeresse
  45160 Olivet
  Tél. 02.38.49.88.80 - Fax. 02.38.49.88.81
  Internet : www.crck.org/centre
  E.mail. centre@ffcanoe.asso.fr

- **COMITE REGIONAL DU TOURISME ET DES LOISIRS**
  37 avenue de Paris - 45000 Orléans
  Tél. 02.38.79.95.00 - Fax. 02.38.79.95.10
  Internet. http://www.visaloire.com
  E.mail. crtl.centre@crtlcentre.com

DE EUREVALLEI

- **CANOË-KAYAK DES VAUROUX**
  Piscine des Vauroux - Rue Salvador Allende
  28300 Mainvilliers
  Tél. 02.37.21.57.25
  Het hele jaar door geopend

Service Loisirs Accueil d'Eure et Loir
10 rue du Docteur Maunoury - BP 67 - 28002 Chartres
Tél. 02.37.84.01.01 - Fax 02.37.21.47.99
Office de Tourisme *** de Chartres - Tél. 02.37.18.26.26
Place de la Cathédrale - BP 289 - 28005 Chartres cedex
Syndicat d'Initiative de Maintenon Tél. 02.37.23.05.04
Place Aristide Briand - BP 6 - 28130 Maintenon
Syndicat d'Initiative de Nogent-le-Roi - Tél. 02.37.51.23.20
Mairie - 28210 Nogent-le-Roi

DE LOIRVALLEI

- **CANOË-KAYAK BONNEVALAIS** *** - *Point canoë Nature*
  "Moulin du Pont" - Route de Trizay - 28800 Bonneval
  Tél. 02.37.96.26.78 - Fax. 02.37.96.27.04
  E.mail : Canoe-Kayak-Bonneval@wanadoo.fr
  Het hele jaar door geopend
- **ASS. ESTIENNE DE CLOYES ****
  Base nautique - Route de Montigny - 28220 Cloyes
  Tél. 02.37.98.52.32 - Fax. 02.37.98.55.07
  E.mail : canoe.cloyes@wanadoo.fr
  In juli en augustus iedere dag geopend en middels reserveringen het hele jaar door
- **CANOË-KAYAK CLUB DUNOIS**
  "Les grands moulins" - Rue des Fouleries - 28200 Châteaudun
  Tél. 02.37.45.53.36
  Geopend van mei tot augustus

Service Loisirs Accueil d'Eure et loir
10 rue du Docteur Maunoury - BP 67 - 28002 Chartres
Tél. 02.37.84.01.01 - Fax 02.37.21.47.99
Office de Tourisme ** de Bonneval - Tél. 02.37.47.55.89
2 square Westerham - 28800 Bonneval
Office de Tourisme ** de Châteaudun - Tél. 02.37.45.22.46
1 rue de Luynes - 28200 Châteaudun
Office de Tourisme * de Cloyes-sur-le-Loir - Tél. 02.37.98.55.27
11 place Gambetta - BP 26 - 28220 Cloyes-sur-le Loir
Office de Tourisme *** de Vendôme - Tél. 02.54.77.05.07
Hôtel du Saillant - 47/49 rue Poterie - 41101 Vendôme
Office de Tourisme ** de Montoire - Tél. 02.54.85.23.30
16 place Clemenceau - 41800 Montoire-sur-le-Loir

LOIREVALLEI DE BERRY-STREEK

- **CANOE KAYAK CLUB DE BOURGES ****
  Ferme de la Vernusse - Chemin de la Vernusse - 18000 Bourges
  Tél. 02.48.70.12.66 - 02.48.20.42.62 - contact@bourges-canoe.com
  Georganiseerde activiteiten en lessen voor beginnelingen zaterdagmiddag en zondagmorgen. Programma van de verschillende vaarroutes op verzoek.

Service Loisirs Accueil du Cher
5 rue de Séraucourt - 18000 BOURGES
Tél : 02.48.48.00.18 – Fax : 02.48.48.00.28
Office de Tourisme * de Saint Satur - Tél. 02.48.54.01.30
Place de la république - BP 1 - 18300 Saint Satur
Office de Tourisme ** de Sancerre - Tél. 02.48.78.03.58
Rue de la Croix de Bois - 18300 Sancerre
Association Randonièvre - Tél. 03.86.36.92.98
5 rue de la Parcheminerie - BP 413- 58004 Nevers Ouvert toute l'année.

DE LOIREVALLEI OMGEVING VAN ORLÉANS

- **MONTJOIE CANOË *****
  Levée de la Loire - 45560 St-Denis-en-Val
  Tél. 02.38.64.98.85 - Internet : gite-festif.fr.st
  Iedere dag geopend, het hele jaar door.
  Het is aangeraden te reserveren.
  Verhuur of themavaarroutes met begeleider. Overnachting mogelijk in plaatselijke gîtes (40 personen)
- **CANOË-KAYAK CLUB D'ORLEANS *****
  Base de l'Ile Charlemagne - 45650 St-Jean-le-Blanc
  Tél./Fax. 02.38.66.14.80
  Internet : perso.wanadoo.fr/ckcorleans
  Het hele jaar door geopend. Ontdek een prachtig stukje ongerepte natuur onder de rook van Orléans.

Service Loisirs Accueil du Loiret
8 rue d'Escures - 45000 Orléans
Tél. 02.38.62.04.88 - Fax. 02.38.62.98.37
Office de Tourisme ** de Briare-le-Canal - Tél. 02.38.31.24.51
1 place de Gaulle - 45250 Briare
Office de Tourisme * de Châtillon-sur-Loire - Tél. 02.38.31.42.88
Place des Prés- 45360 Châtillon-sur-Loire
Bureau de tourisme municipal de Gien - Tél. 02.38.67.25.28
Place Jean Jaurès - BP 13 - 45501 Gien
Office de Tourisme * de Bonny-sur-Loire - Tél. 02.38.31.57.71
Maison de Pays - 29 Grande rue - 45420 Bonny-sur-Loire
Office de Tourisme **de Jargeau - Tél. 02.38.59.83.42
La Chanterie - BP 19 - 45150 Jargeau
Office de Tourisme **** d'Orléans - Tél. 02.38.24.05.05
6 rue Albert 1er - 45000 Orléans
Office de Tourisme ** de Meung-sur-Loire - Tél. 02.38.44.32.28
42 rue Jehan de Meung - 45130 Meung-sur-Loire
Office de Tourisme * d'Olivet - Tél. 02.38.63.49.68
236 rue Paul Genain - 45160 Olivet
Office de Tourisme ** de Beaugency - Tél. 02.38.44.54.42
3 place du docteur Hyvernaud - BP 44 - 45190 Beaugency

DE LOIREVALLEI OMGEVING VAN BLOIS

- **CANOË DECOUVERTE VAL DE LOIRE *****
  Levée des Tuileries 41260 La Chaussée-Saint-Victor
  Tél./ Fax. 02.54.78.65.90
  Internet. www.canoeblois.com - E.mail. ckcb@wanadoo.fr
  Geopend van april tot eind oktober en middels reserveringen het hele jaar door.
- **VAL DES CHATEAUX CANOE KAYAK ****
  Chemin de la Croix (ancien camping de Saint Dyé) - 41500 St Dyé-sur-Loire
  Tél./Fax. 02.54.81.67.53 - Tél. 06.68.89.13.54
  Het hele jaar door geopen.

Office de Tourisme *** de Blois - Tél. 02.54.90.41.41
3 avenue du Dr Jean Laigret - 41000 Blois
Syndicat d'Initiative de Muides-sur-Loire - Tél. 02.54.87.58.36
Place de la Libération - 41500 Muides-sur-Loire
Office de Tourisme * de Saint Dyé-sur-Loire - Tél. 02.54.81.65.45
73 rue Nationale - 41500 Saint Dyé-sur-Loire
Office de Tourisme * de Chaumont-sur-Loire - Tél. 02.54.20.91.73
24 Rue du Maréchal Leclerc - 41150 Chaumont-sur-Loire

DE LOIREVALLEI DE TOURAINE

- **CANOË-KAYAK CLUB D'AMBOISE **** *- Point Canoë Nature*
  Ile d'Or - 37400 Amboise - Tél. 02.47.23.26.52
  Internet : www.loire-aventure.com
  Het hele jaar door geopend
- **CONFLUENCE CHINON CANOË-KAYAK ****
  Digue Saint Lazare - 37500 Chinon - Tél. 06.84.94.74.69
  Internet : chinoncanoekayak.free.fr
  In juli en augustus iedere dag geopend, van april tot oktober alleen het weekend.
- **CANOË-KAYAK CLUB DE TOURS**
  Quai Georges Vallerey - 37000 Tours - Tél. 02.47.44.92.66
  E.mail : pagaie.tours@wanadoo.fr
  Het hele jaar door geopend

Office de Tourisme *** du Val d'Amboise - Tél. 02.47.57.09.28
Quai du Général de Gaulle - BP 233 - 37402 Amboise Cedex
Office de Tourisme * de Montlouis-sur-Loire - Tél. 02.47.45.00.16
Place François Mitterrand - 37270 Montlouis-sur-Loire
Office de Tourisme **** de Tours - Tél. 02.47.70.37.37
78 rue Bernard Palissy - BP 4201 - 37042 Tours cedex
Office de Tourisme ** de Vouvray - Tél. 02.47.52.70.88
Mairie - rue Léon Gambetta - 37210 Vouvray
Office de Tourisme *** du pays de Chinon - Tél. 02.47.93.17.85
Place d'Hofheim - BP 141 - 37501 Chinon

DE INDREVALLEI

- **VAL D'INDRE CANOË-KAYAK *****
  Rue du Moulin - 37250 Veigné - Tél. 02.47.73.13.19
  E.mail : veigne.canoe@free.fr
  In juli en augustus iedere dag geopend, middels reserveringen het hele jaar door.

Office de Tourisme ** de Montbazon - Tél. 02.47.26.97.87
11 avenue de la Gare - BP 2 - 37250 Montbazon
Office de Tourisme * de Cormery - Tél. 02.47.43.30.84
13 rue Nationale - 37320 Cormery
Office de Tourisme **du Pays d'Azay-le-Rideau - Tél. 02.47.45.44.40
Place de l'Europe - BP 5 - 37190 Azay-le-Rideau

DE CHERVALLEI

- **CERCLE NAUTIQUE FLORENTAIS ****
  Quai du Cher - 18400 Saint-Florent-sur-Cher
  Tél. 02.48.55.05.69 ou 06.81.84.71.58
  In juli en augustus iedere dag geopend en middels reserveringen het hele jaar door
- **CANOË-KAYAK CLUB MEHUNOIS ****
  Ecluse de Reussy - 18500 Mehun-sur-Yèvre
  Tél. 02.48.57.32.43
  Van juni tot september iedere dag geopend en middels reserveringen het hele jaar door.
- **CANOË-KAYAK CLUB DE SAINT AIGNAN ****
  Base nautique des Couflons - 41110 Seigy
  Tél. 02.54.75.44.90 - 06.80.33.05.75 - Fax. 02.54.75.46.13
  Het hele jaar door geopend

Service Loisirs Accueil du Cher
5 rue de Séraucourt - 18000 Bourges
Tél : 02.48.48.00.18 - Fax : 02.48.48.00.28
Syndicat d'Initiative de St-Florent-sur-Cher - Tél. 02.48.55.28.22
Place de la République - 18400 Saint-Florent-sur-Cher
Office de Tourisme **** de Bourges - Tél. 02.48.23.02.60
21 rue Victor Hugo - BP 126 - 18003 Bourges cedex
Office de Tourisme * de Mehun-sur-Yèvre - Tél. 02.48.57.35.51
Place du 14 juillet - 18500 Mehun-sur-Yèvre
Office de Tourisme ** de Vierzon - Tél. 02.48.53.06.14
26 place Vaillant Couturier - 18100 Vierzon
Office de Tourisme * de Chabris - Tél. 02.54.40.10.16
Place Albert Boivin - 36210 Chabris
Syndicat d'Initiative de Noyers-sur-Cher - Tél. 02.54.75.57.01
52 rue nationale - 41140 Noyers-sur-Cher
Office de Tourisme ** de St Aignan-sur-Cher - Tél. 02.54.75.22.85
60 rue Constant Ragot - BP 41 - 41110 Saint-Aignan-sur-Cher
Office de Tourisme * de Selles-sur-Cher - Tél. 02.54.95.25.44
Place Charles de Gaulle - 41130 Selles-sur-Cher

DE CREUSEVALLEI - DE ANGLINVALLEI

- **CANOË DECOUVERTE VAL DE CREUSE *****
  Complexe piscine kayak - Camping du Blanc - 36300 Le Blanc
  Tél. 02.54.37.77.99 - E.mail : ckclb@caramail.com
  Geopend van juni tot september en middels reserveringen het hele jaar door.

Service Loisirs Accueil de l'Indre
1 rue Saint Martin - BP 141 - 36003 Châteauroux cedex
Tél. 02.54.07.36.36 - Fax. 02.54.22.31.21
Office de Tourisme *** Le Blanc - Tél. 02.54.37.05.13
Place de la Libération - 36300 Le Blanc
Maison du Parc naturel régional de la Brenne
Hameau du Bouchet - 36300 Rosnay - Tél. 02.54.28.12.13
Office de Tourisme * Angles sur l'Anglin - Tél. 05.49.48.86.87
Le Bourg - 86260 Angles sur l'Anglin

LES COMITES DEPARTEMENTAUX DE TOURISME
toeristeninformatiebureaus

Comité Départemental de Tourisme du Cher
5 rue de Séraucourt - 18000 Bourges
Tél. 02.48.48.00.10 - Fax. 02.48.48.00.20
Internet. http:// www.berrylecher.com
E.mail. tourisme.berry@cdt18.tv

Comité Départemental de Tourisme d'Eure et Loir
10 rue du Docteur Maunoury - BP67
28002 Chartres cedex
Tél. 02.37.84.01.00 - Fax. 02.37.36.36.39
Internet. http:// www.tourisme28.com
E.mail. info@tourisme28.com

Comité Départemental de Tourisme de l'Indre
1 rue Saint Martin - BP 141
36003 Châteauroux cedex
Tél. 02.54.07.36.36 - Fax. 02.54.22.31.21
internet. http://www.berrylindre.com
E.mail. berry.indre.tourisme1@wanadoo.fr

Comité Départemental de Tourisme de Touraine
9 rue Buffon - BP 3217 - 37032 Tours cedex
Tél. 02.47.31.47.48 - Fax. 02.47.31.42.76
Internet. http:// www.tourism-touraine.com
E.mail. info@tourism-touraine.com

Comité Départemental de Tourisme de Loir et Cher
5 rue de la Voûte du Château - BP 149
41005 Blois cedex
Tél. 02.54.57.00.41 - Fax. 02.54.57.00.47
Internet. http:// www.tourismeloir-et-cher.com
E.mail. infos@cdt41.com

Comité Départemental de Tourisme du Loiret
8 rue d'Escures - 45000 Orléans
Tél. 02.38.78.04.04 - Fax. 02.38.77.04.12
Internet. http:// www.tourismeloiret.com
E.mail. info@tourismeloiret.com