

Verkeersseinen haven Nieuwpoort

BELGISCHE KUST — VERKEERSSEINEN

Blz: 2

SNELHEIDSBEPERKING

Blz: 3

BIJZONDERE VERKEERSSEINEN







Blz: 3

**AFSLUITEN GEDEELTE VAN DE JACHTHAVEN
“NOVUS PORTUS” BIJ STORM**

Blz: 4

Roeiboten en kleine pleziervaartuigen van minder dan **6 meter** mogen **NIET** uitvaren indien buitengaats de van uit zee waaierende windkracht **3** beaufort of de van uit land waaierende windkracht **4** beaufort heeft of te boven gaat.

Verkeersseinen Belgische kust

	<p><i>Flikkerend licht</i> <i>Schepen mogen noch in- of uitvaren en wachten instructies af.</i></p>
	<p>Ernstige noodtoestand Alle schepen wijken uit volgens instructies</p>
	<p><i>Schepen mogen noch in- of uitvaren</i> Schepen dienen het vaarwater en de aanloopgeul onmiddellijk en langs de kortste weg vrij te maken</p>
	<p><i>Schepen mogen in- en uitvaren (tweerichtingsverkeer)</i> Tweerichtingsverkeer Verkeer is in beide richtingen toegelaten</p>
	<p>Een schip mag enkel in- of uitvaren indien het daartoe specifieke bevelen bekomen heeft. Éénrichtingsverkeer Enkel het vaartuig dat toelating heeft gekregen mag in de aangeduide richting doorvaren. Andere vaartuigen dienen het vaarwater en de aanloopgeul onmiddellijk en langs de kortste weg vrij te maken.</p>
	<p><i>Schepen mogen voorbijvaren (éénrichtingsverkeer)</i> Éénrichtingsverkeer Schepen mogen enkel in aangegeven richting varen</p>

SNELHEIDSBEPERKING

In de haven van Nieuwpoort is, voor werktuiglijk voortbewogen vaartuigen, de maximum toegelaten vaart door het water als volgt bepaald:

1. Havengeul

Van de haveningang tot de sluisen van de achterhaven; inbegrepen het Jachtdok "Novus Portus": 5 km per uur.

2. In de toegang tot en in de voormalige vlotkom

In de toegang tot en in de voormalige vlotkom: 3 km per uur.

Deze snelheidsbeperkingen worden aangeduid door middel van borden opgesteld op volgende plaatsen:

- Op de koppen van het ooster- en westerstaketsel
- Aan weerszijden van de havengeul aan volgende dukdalven:
 - Westkant: nrs 44 en 80
 - Oostkant: nrs 7, 26 en 62
- Nabij de ingang van de oude vlotkom aan weerszijden van de havengeul en aan dukdalf nr 74.

BIJZONDERE VERKEERSSEINEN

In de haven van Nieuwpoort ter hoogte van de Krommenhoek zullen er ten behoeve van het verkeer in de havengeul de volgende seinen vertoond worden:

- Op de tweede dukdalf oostzijde in de toegang naar het vlotdok landwaarts gericht.
- Op de dukdalf van het rode flikkerlicht, oostzijde vaarwater, landwaarts gericht naar de jachthaven "Novus Portus".
- Op dezelfde dukdalf van het rode flikkerlicht landwaarts gericht naar de achterhaven.

Een rood stoplicht

Het woord "**STOP**" is zichtbaar in een rode cirkel met zwarte achtergrond.
Het vertonen van deze lichten betekent voor de schepen die het vlotdok, de jachthaven "Novus Portus" en vanuit de achterhaven wensen uit te varen een formeel bevel tot stoppen, de vaargeul vrij te maken en te wachten zolang de genoemde lichten niet worden gedoofd.

AFSLUITEN GEDEELTE VAN DE JACHTHAVEN “NOVUS PORTUS” BIJ STORM

Ter beveiliging van de oostelijke pontons worden drijvende veiligheidslijnen gespannen tussen de koppen van de pontons gelegen op de westeroever naar de koppen van de pontons gelegen op de oosteroever in de jachthaven “Novus Portus”.

De veiligheidslijnen worden gemarkeerd met blinde vlotter van oranje kleur.

Het zuidelijk gedeelte van de jachthaven “Novus Portus” blijft gesloten voor de scheepvaart.
