



Photowalk Cap Gris Nez (25/02/2018)

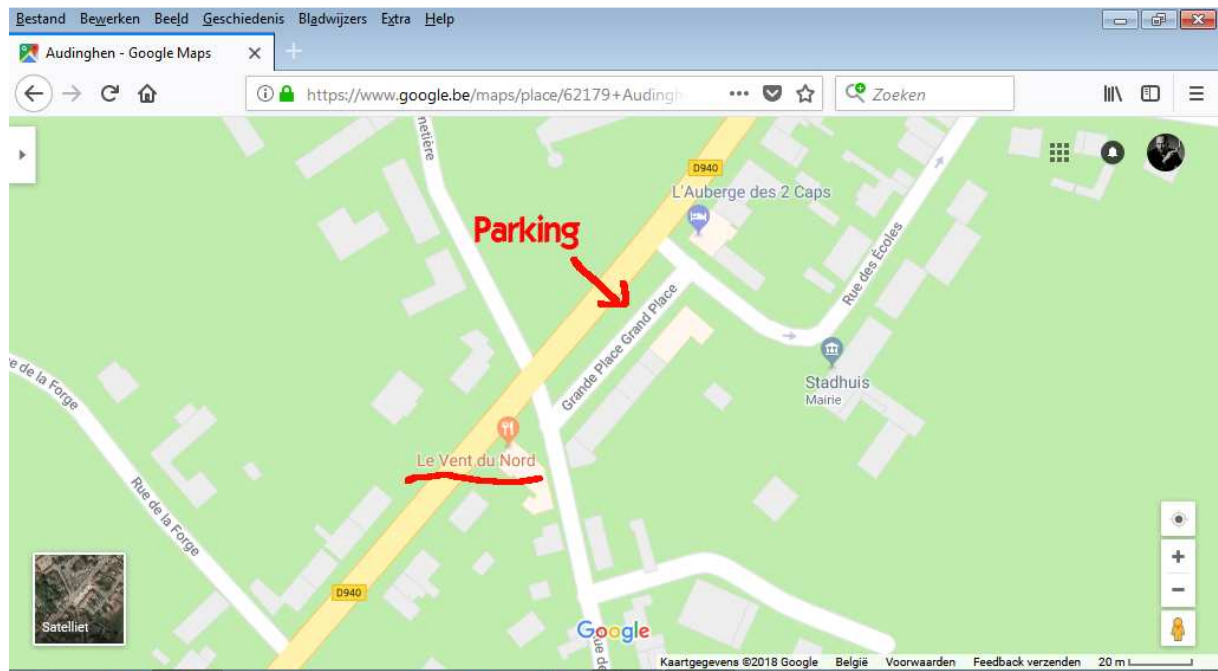
Mag ik je meenemen naar verschillende mooie plaatsen in en rond Cap gris nez, het paradijs voor landschapsfotografen die van water en lange sluitertijden houden.


We gaan rond de middag de overblijfselen van een oud fort en bunkercomplex fotograferen, in de loop van de dag komen bij laag water een oud scheepswrak en mosselbanken aan de beurt. In de vooravond trekken we richting Ambleteuse om fort Vauban op een sterk punt in onze foto te zetten. En we sluiten de avond af met onze voetjes onder tafel.

Het doel van deze Photowalk is een aangename dag te beleven onder fotograferen, te leren van elkaar en veel over fotografie te babbelen. **Iedereen is welkom.**

We verzamelen om 11.00u op de Parking van 'Le vent du nord'. Van daaruit vertrekken we om 11.30 u naar onze eerste fotolocatie.

LE VENT DU NORD, GRAND PLACE 4, 62179 AUDINGHEN



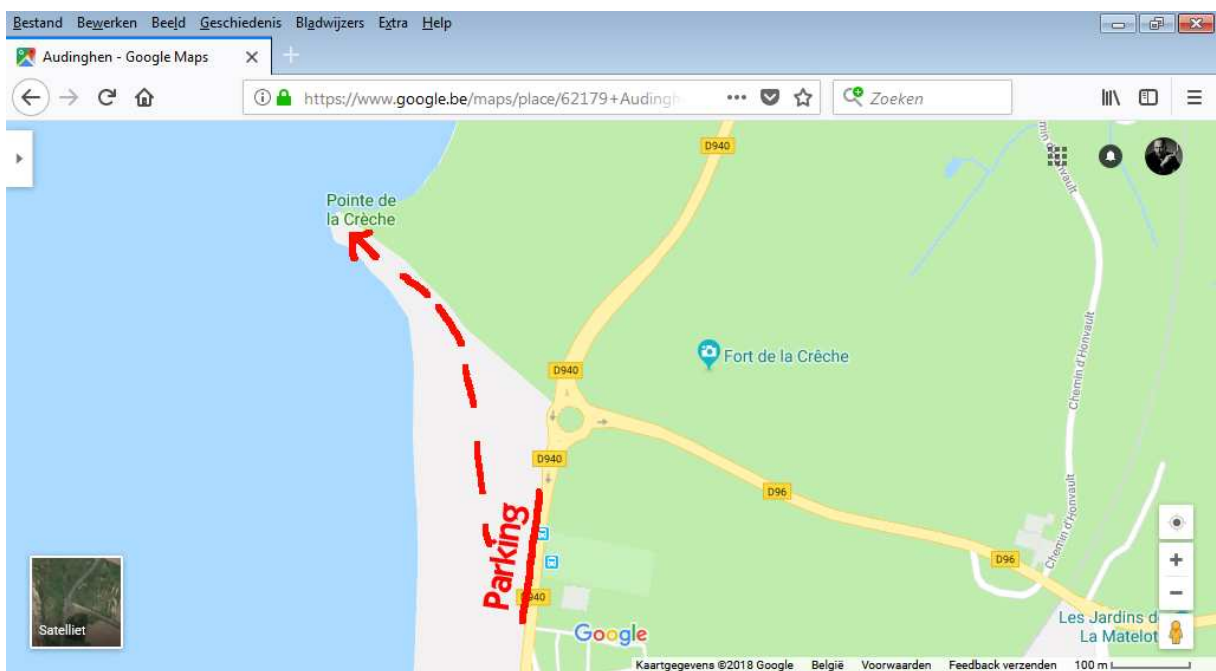


Pointe de la Chreche, We parkeren onze wagen vlak naast de baan en we volgen het wandelpad (ong 15 min stappen, aankomst ong 12.00 u).

Daar vinden we de overblijfselen van een fort die gebouwd geweest is in de jaren 1803. Doordat het water nog redelijk hoog staat kunnen we eerst onze pic-nic opeten. Als het water ondertussen gezakt is komen er interessante lijnen vrij die we kunnen gebruiken in de voorgrond van onze foto. Om 15.00 u verlaten we deze plaats en trekken we naar onze volgende halte.

Tip: goeie stapschoenen zijn een must! Laarzen of vissersbotten zijn nog beter en zijn handig om in het water te staan of om door het water te stappen op zoek naar een goeie compositie. De ondergrond zijn redelijk vlakke stenen en kunnen glad zijn.

POINTE DE LA CRECHE, LA CRECHE (geen huisnr), 62930 WIMEREUX

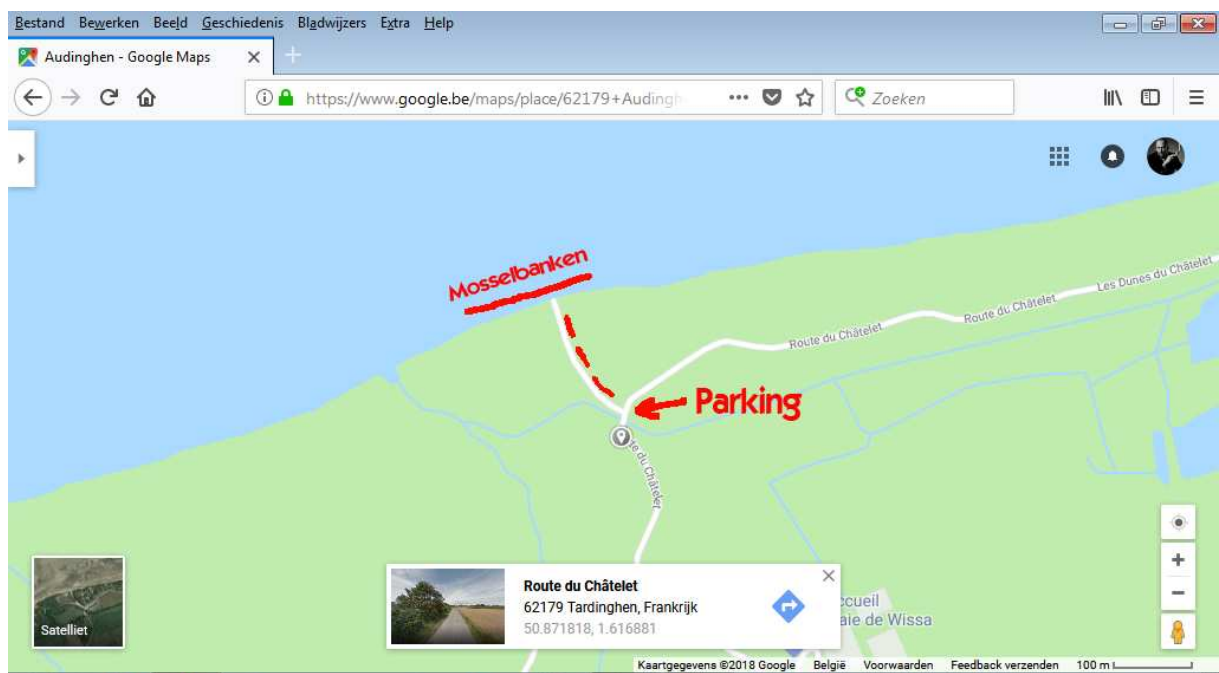




Mosselbanken van cap gris nez, We parkeren onze wagen op de parking aan het einde van de weg (aankomst ong 15.30, ong 15 min stappen).

Ondertussen is het laag water (16.00u) en zijn de mosselbanken volledig vrij. Deze vormen een heel mooi lijnenspel die we kunnen gebruiken in onze foto. Ook ligt er op deze plaats een oud scheepswrak. Grijsfilters om lange sluitertijden te bekomen zijn hier ideaal om te gebruiken. Om 17.00 u verlaten we deze plaats en trekken verder naar de volgende plaats.

Tip: Goeie stapschoenen voldoen hier (zand).

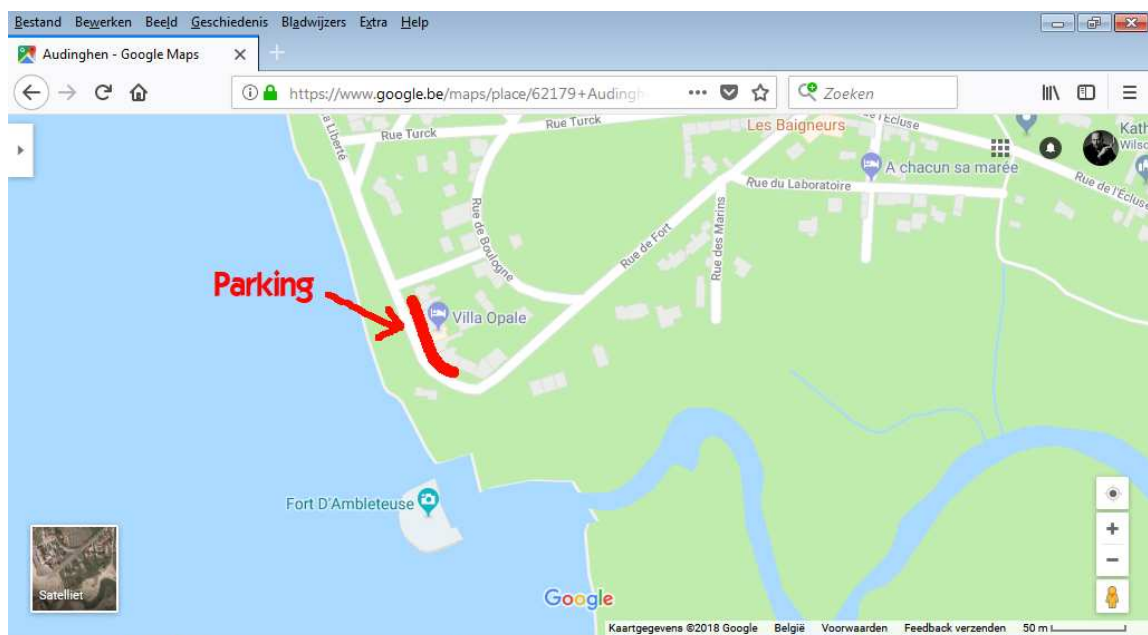




Fort Ambleuse, We komen aan rond 17.30u en hebben ruim de tijd om de wagen te parkeren en een goeie voorgrond te zoeken met enkele leidende lijnen of een plas met een mooie reflectie. Hou rekening met het water die terug aan het opkomen is. We hopen op mooi zacht licht die op het fort zal vallen.

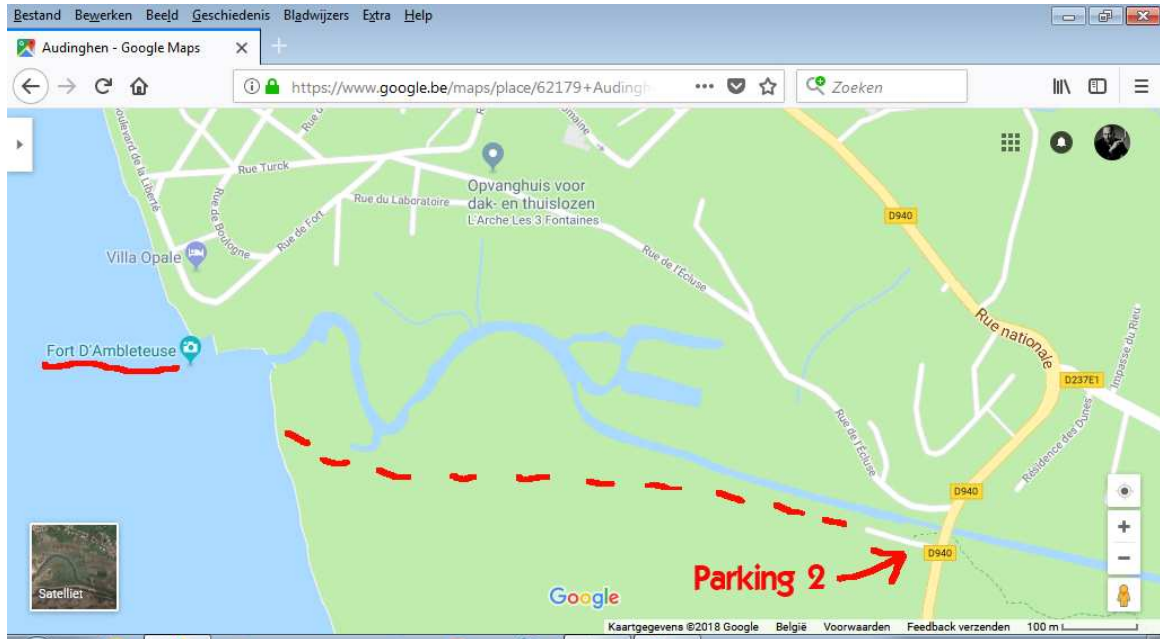
Tip: Goeie stepschoenen voldoen hier, de ondergrond zijn vlakke rotsen maar kunnen wel heel glad zijn.

Fort Ambleuse, rue du fort, 62164 Ambleuse (om te fotograferen met het licht mee)



De zon gaat onder om 18.30u. En voor de personen die liever het fort in tegelicht fotograferen kunnen beter een andere parkingplaats nemen. De Parking is net over rivier 'la slak' en is een zijstraatje van de D940. Het wandelpad volgen, **Let op**: het is 20 min stappen.

Parking 'La Slak', D940, 62164 Wimereux



Veel fotoplezier !